PLANTA
ESCALA 1:1.500

		Series							
		AVE S-100	AVE S-102/112	AVE S-103	AVE S-120	AVE S-130	AVANT 104	AVANT 114	AVANT 121
Vías	Longitud	200,15	200	200	107,36	184,16	107,1	105,52	107,36
1	400	DOBLE	DOBLE	DOBLE	DOBLE	DOBLE	DOBLE	DOBLE	DOBLE
2	400	DOBLE	DOBLE	DOBLE	DOBLE	DOBLE	DOBLE	DOBLE	DOBLE
2A	107	NO	NO	NO	SIMPLE	NO	SIMPLE	SIMPLE	SIMPLE
2B	107	NO	NO	NO	SIMPLE	NO	SIMPLE	SIMPLE	SIMPLE
3	365	SIMPLE	SIMPLE	SIMPLE	DOBLE	SIMPLE	DOBLE	DOBLE	DOBLE
3A	107	NO	NO	NO	SIMPLE	NO	SIMPLE	SIMPLE	SIMPLE
3B	107	NO	NO	NO	SIMPLE	NO	SIMPLE	SIMPLE	SIMPLE
4	214	SIMPLE	SIMPLE	SIMPLE	DOBLE	SIMPLE	DOBLE	DOBLE	DOBLE
5	214	SIMPLE	SIMPLE	SIMPLE	DOBLE	SIMPLE	DOBLE	DOBLE	DOBLE
6	365	SIMPLE	SIMPLE	SIMPLE	DOBLE	SIMPLE	DOBLE	DOBLE	DOBLE
6A	107	NO	NO	NO	SIMPLE	NO	SIMPLE	SIMPLE	SIMPLE
6B	107	NO	NO	NO	SIMPLE	NO	SIMPLE	SIMPLE	SIMPLE
7	400	DOBLE	DOBLE	DOBLE	DOBLE	DOBLE	DOBLE	DOBLE	DOBLE
7A	107	NO	NO	NO	SIMPLE	NO	SIMPLE	SIMPLE	SIMPLE
7B	107	NO	NO	NO	SIMPLE	NO	SIMPLE	SIMPLE	SIMPLE
8	400	DOBLE	DOBLE	DOBLE	DOBLE	DOBLE	DOBLE	DOBLE	DOBLE

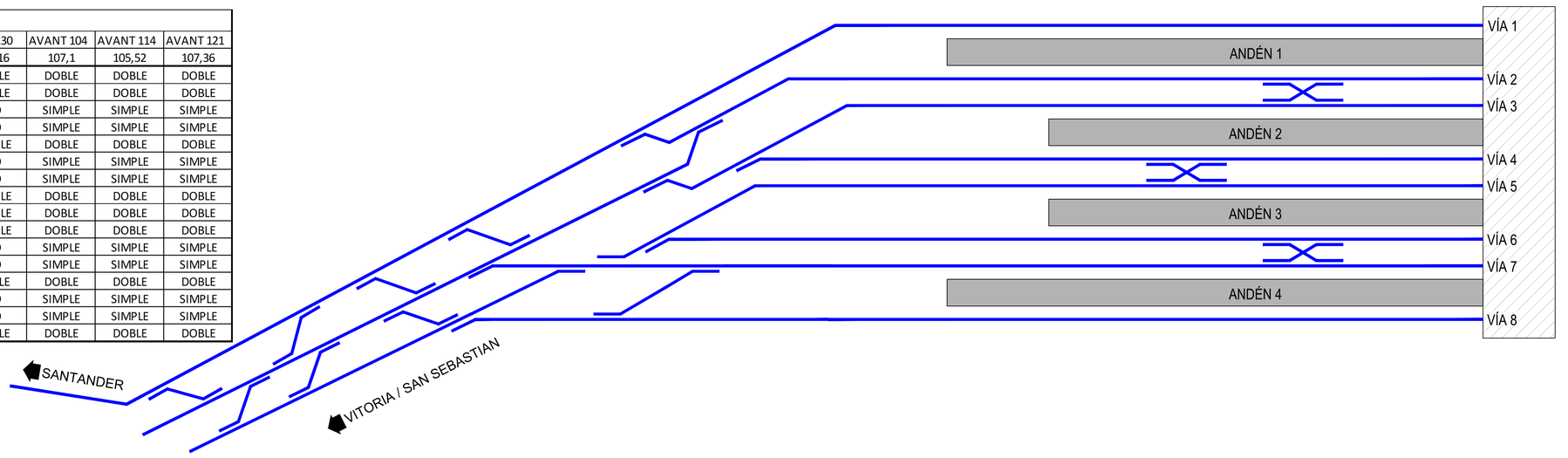

ESQUEMA DE VÍAS
SIN ESCALA

MINISTERIO DE FOMENTO

SECRETARÍA DE ESTADO DE INFRAESTRUCTURAS, TRANSPORTES Y VIVIENDA

SECRETARÍA GENERAL DE INFRAESTRUCTURAS

TÍTULO PROYECTO:
ESTUDIO INFORMATIVO DE LA NUEVA RED FERROVIARIA DEL PAÍS VASCO. CORREDOR DE ACCESO Y ESTACIÓN DE BILBAO-ABANDO FASE B. ESTUDIO INFORMATIVO

AUTOR DEL PROYECTO:
ineco

ESCALA ORIGINAL A1:
1/1.500
0 30 60 90m
NUMÉRICA GRÁFICA

FECHA:
FEBRERO 2019

Nº DE PLANO:
5.1.1

Nº DE HOJA:
HOJA 1 DE 1

TÍTULO DE PLANO:
ESTACIÓN DE BILBAO
ABANDO INDALECIO PRIETO
NIVEL -2.
PLANTA DE CONJUNTO Y ESQUEMA FUNCIONAL

Z:\PROYECTOS 2019\F-2019 31-ACCESO BILBAO (INECO)\TRABAJO\PLANOS\05-ESTACION DE BILBAO\05.1-NIVEL -2\05.1.1-PLANTA CONJUNTO Y ESQUEMA.dwg

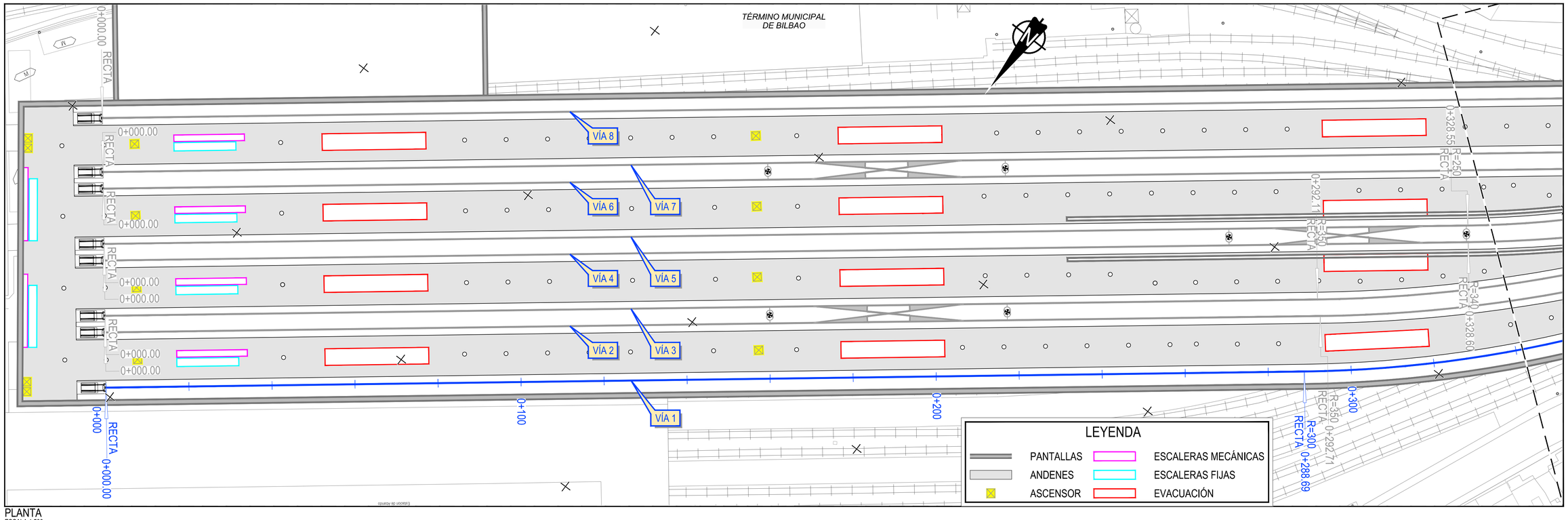

PLANTA
ESCALA 1:500

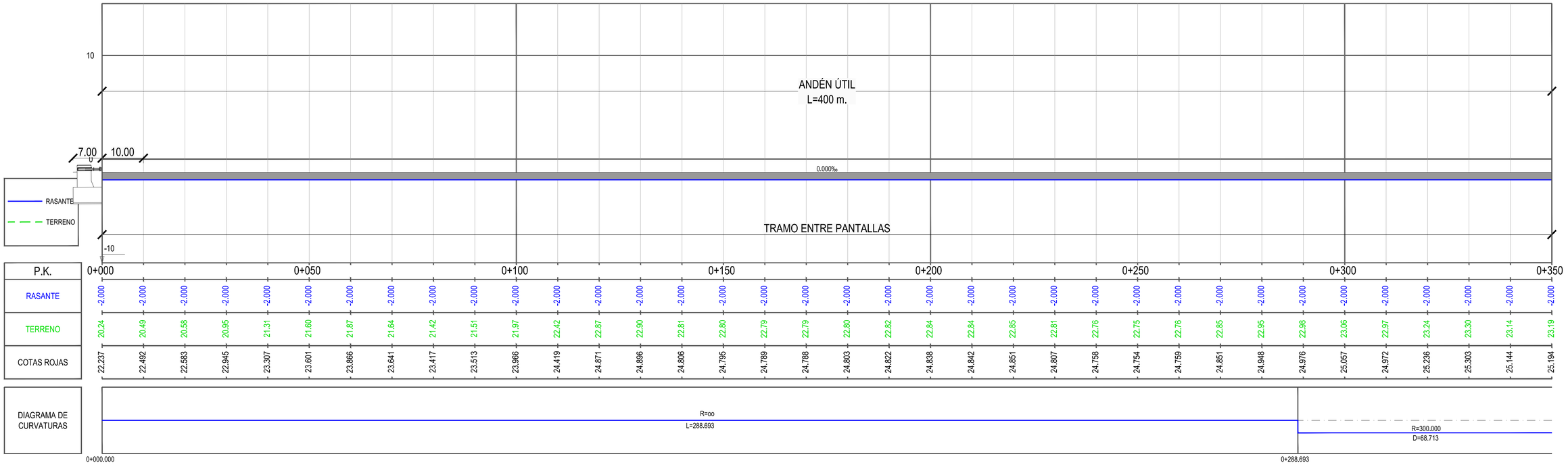

PERFIL LONGITUDINAL
ESCALA HORIZONTAL 1:500
ESCALA VERTICAL 1:200

Z:\PROYECTOS 2019\F-2019 31-ACCESO BILBAO (INECO)\TRABAJO\PLANOS\05-ESTACION DE BILBAO\05.1-NIVEL -2\05.1.2-PLANTA Y PERFIL LONG.dwg

MINISTERIO DE FOMENTO

SECRETARÍA DE ESTADO DE INFRAESTRUCTURAS, TRANSPORTES Y VIVIENDA

SECRETARÍA GENERAL DE INFRAESTRUCTURAS

TÍTULO PROYECTO:
ESTUDIO INFORMATIVO DE LA NUEVA RED FERROVIARIA DEL PAÍS VASCO. CORREDOR DE ACCESO Y ESTACIÓN DE BILBAO-ABANDO
FASE B. ESTUDIO INFORMATIVO

AUTOR DEL PROYECTO:
ineco

ESCALA ORIGINAL A1:
1/500 0 10 20 30m
1/200 0 4 8 12m
NUMÉRICA GRÁFICA

FECHA:
FEBRERO 2019

Nº DE PLANO:
5.1.2

Nº DE HOJA:
HOJA 1 DE 4

TÍTULO DE PLANO:
ESTACIÓN DE BILBAO
ABANDO INDALECIO PRIETO
NIVEL -2
PLANTA GENERAL Y PERFIL LONGITUDINAL

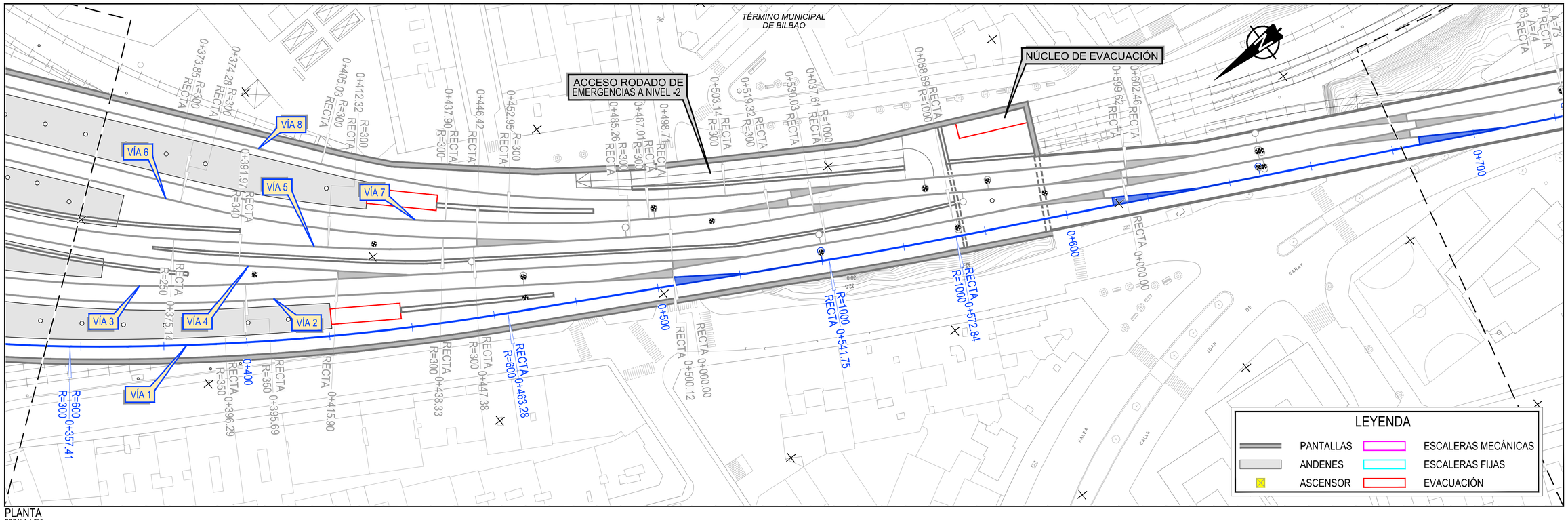

PLANTA
ESCALA 1:500

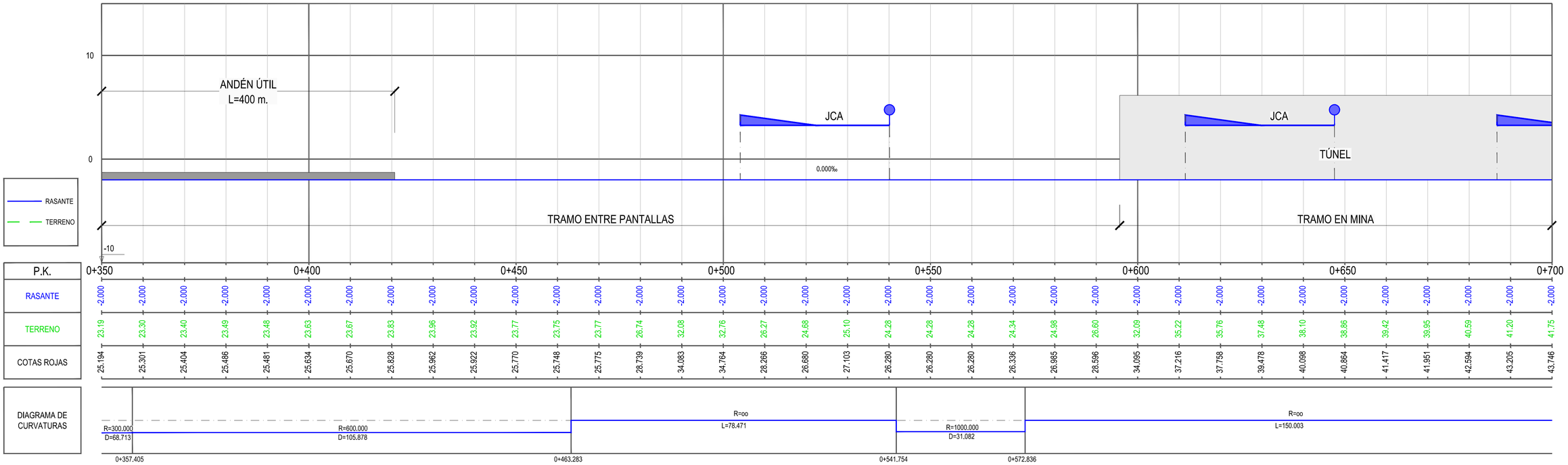

PERFIL LONGITUDINAL
ESCALA HORIZONTAL 1:500
ESCALA VERTICAL 1:200

MINISTERIO DE FOMENTO

SECRETARÍA DE ESTADO DE INFRAESTRUCTURAS, TRANSPORTES Y VIVIENDA

SECRETARÍA GENERAL DE INFRAESTRUCTURAS

TÍTULO PROYECTO:
ESTUDIO INFORMATIVO DE LA NUEVA RED FERROVIARIA DEL PAÍS VASCO. CORREDOR DE ACCESO Y ESTACIÓN DE BILBAO-ABANDO FASE B. ESTUDIO INFORMATIVO

AUTOR DEL PROYECTO:
ineco

ESCALA ORIGINAL A1:
1/500 0 10 20 30m
1/200 0 4 8 12m
NUMÉRICA GRÁFICA

FECHA:
FEBRERO 2019

Nº DE PLANO:
5.1.2

Nº DE HOJA:
HOJA 2 DE 4

TÍTULO DE PLANO:
ESTACIÓN DE BILBAO
ABANDO INDALECIO PRIETO
NIVEL -2
PLANTA GENERAL Y PERFIL LONGITUDINAL

Z:\PROYECTOS 2019\F-2019 31-ACCESO BILBAO (INECO)\TRABAJO\PLANOS\05-ESTACION DE BILBAO\05.1-NIVEL -2\05.1.2-PLANTA Y PERFIL LONG.dwg

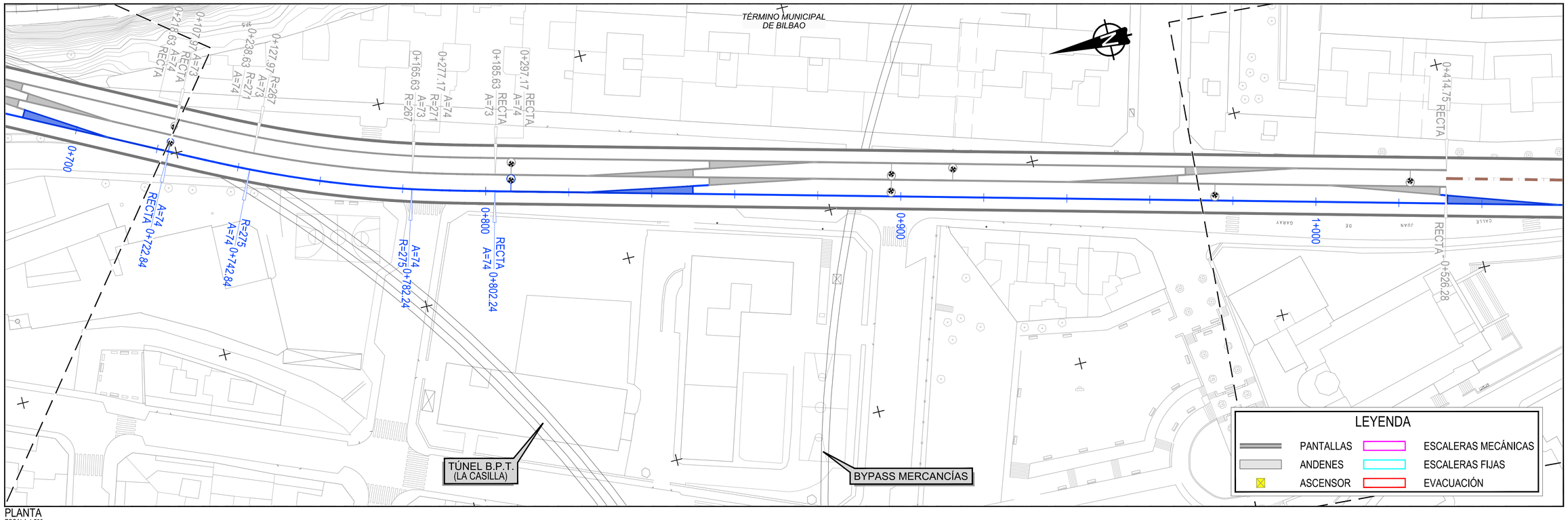

PLANTA
ESCALA 1:500

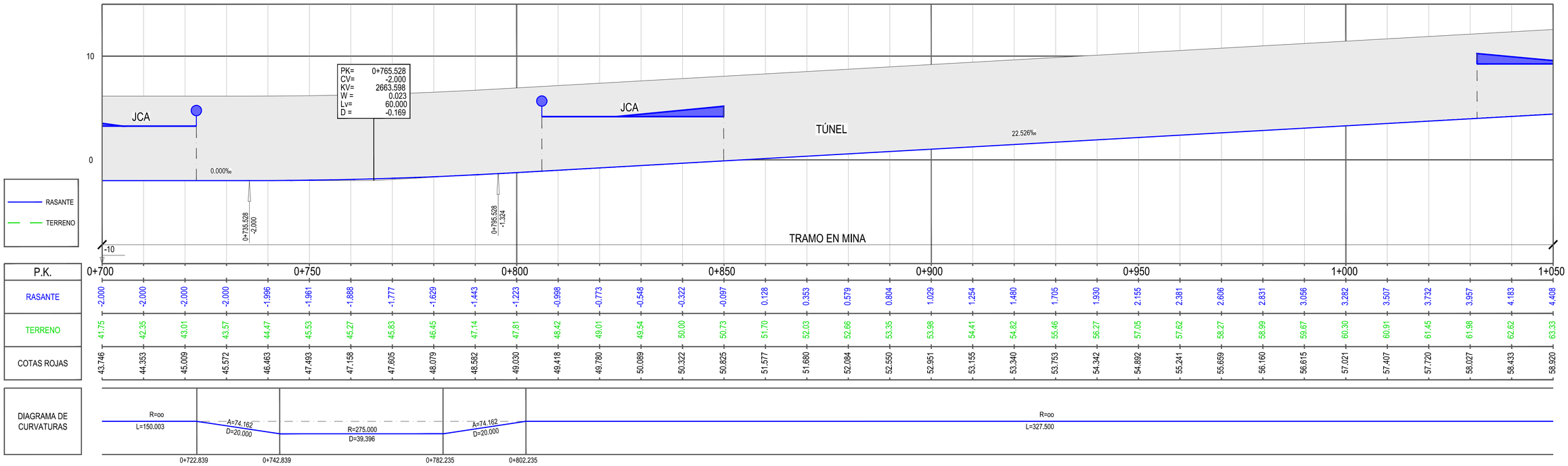

PERFIL LONGITUDINAL
ESCALA HORIZONTAL 1:500
ESCALA VERTICAL 1:200

MINISTERIO DE FOMENTO

SECRETARÍA DE ESTADO DE INFRAESTRUCTURAS, TRANSPORTES Y VIVIENDA

SECRETARÍA GENERAL DE INFRAESTRUCTURAS

TÍTULO PROYECTO:
ESTUDIO INFORMATIVO DE LA NUEVA RED FERROVIARIA DEL PAÍS VASCO. CORREDOR DE ACCESO Y ESTACIÓN DE BILBAO-ABANDO FASE B. ESTUDIO INFORMATIVO

AUTOR DEL PROYECTO:
ineco

ESCALA ORIGINAL A1:
1/500 0 10 20 30m
1/200 0 4 8 12m
NUMÉRICA GRÁFICA

FECHA:
FEBRERO 2019

Nº DE PLANO:
5.1.2

Nº DE HOJA:
HOJA 3 DE 4

TÍTULO DE PLANO:
ESTACIÓN DE BILBAO
ABANDO INDALECIO PRIETO
NIVEL -2
PLANTA GENERAL Y PERFIL LONGITUDINAL

Z:\PROYECTOS 2019\F-2019 31-ACCESO BILBAO (INECO)\TRABAJO\PLANOS\05-ESTACION DE BILBAO\05.1-NIVEL -2\05.1.2-PLANTA Y PERFIL LONG.dwg

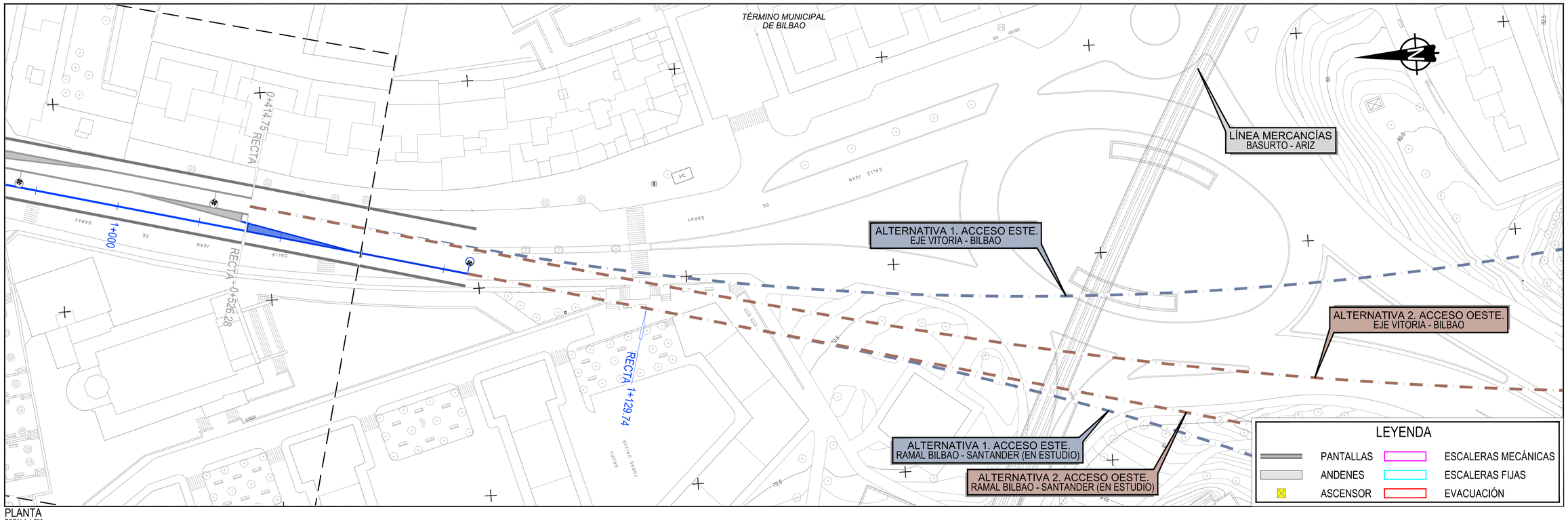

PLANTA
ESCALA 1:500

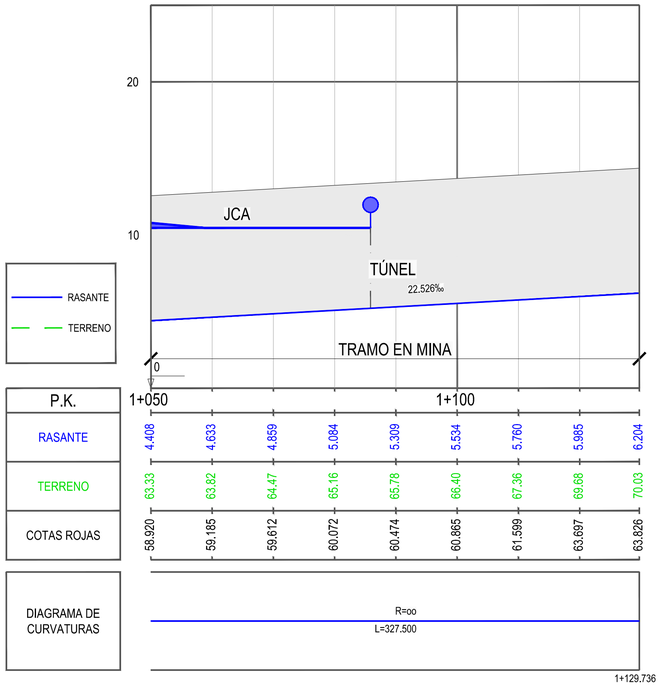

PERFIL LONGITUDINAL
ESCALA HORIZONTAL 1:500
ESCALA VERTICAL 1:200

Z:\PROYECTOS 2019\F-2019 31-ACCESO BILBAO (INECO)\TRABAJO\PLANOS\05-ESTACION DE BILBAO\05.1-NIVEL -2\05.1.2-PLANTA Y PERFIL LONG.dwg

MINISTERIO DE FOMENTO

SECRETARÍA DE ESTADO DE INFRAESTRUCTURAS, TRANSPORTES Y VIVIENDA

SECRETARÍA GENERAL DE INFRAESTRUCTURAS

TÍTULO PROYECTO:
ESTUDIO INFORMATIVO DE LA NUEVA RED FERROVIARIA DEL PAÍS VASCO. CORREDOR DE ACCESO Y ESTACIÓN DE BILBAO-ABANDO
FASE B. ESTUDIO INFORMATIVO

AUTOR DEL PROYECTO:
ineco

ESCALA ORIGINAL A1:
1/500 — 0 10 20 30m
1/200 — 0 4 8 12m
NUMÉRICA | GRÁFICA

FECHA:
FEBRERO 2019

Nº DE PLANO:
5.1.2

Nº DE HOJA:
HOJA 4 DE 4

TÍTULO DE PLANO:
ESTACIÓN DE BILBAO
ABANDO INDALECIO PRIETO
NIVEL -2
PLANTA GENERAL Y PERFIL LONGITUDINAL

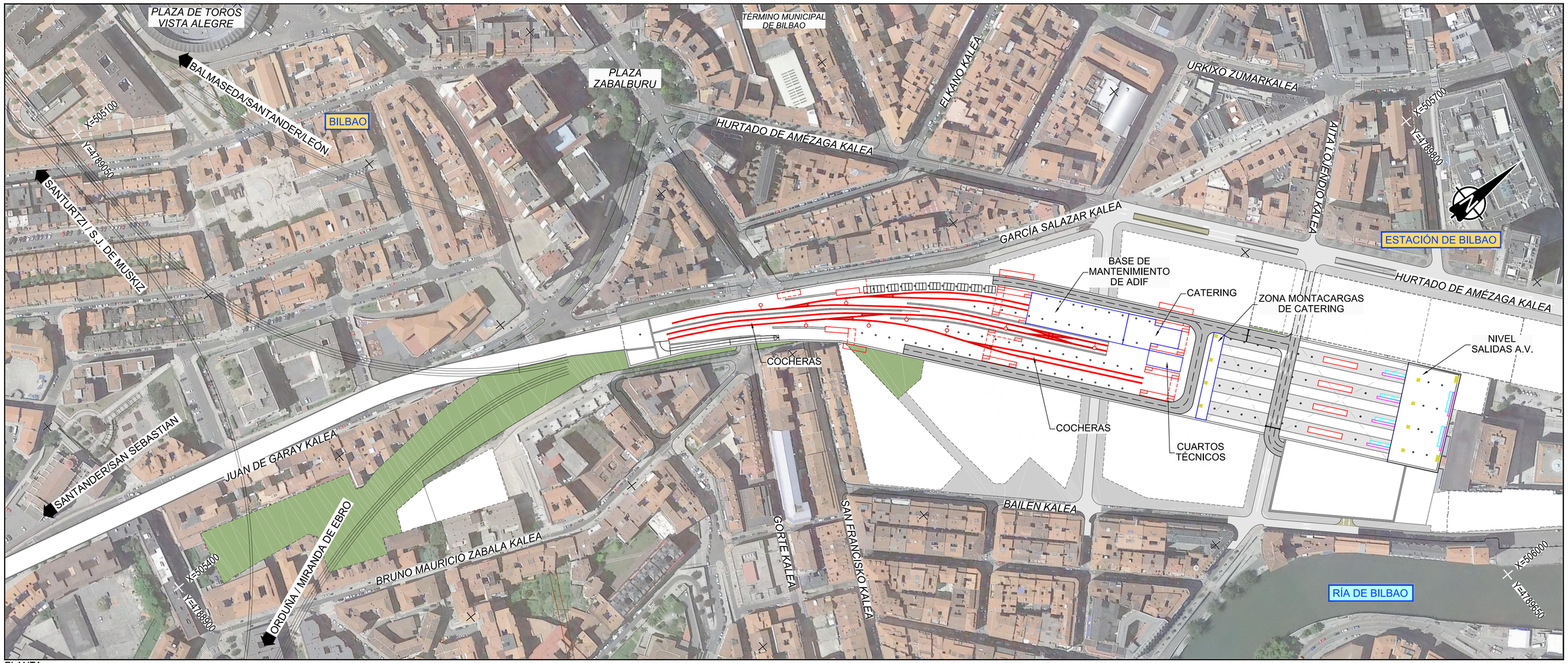

PLANTA
ESCALA 1:1.500

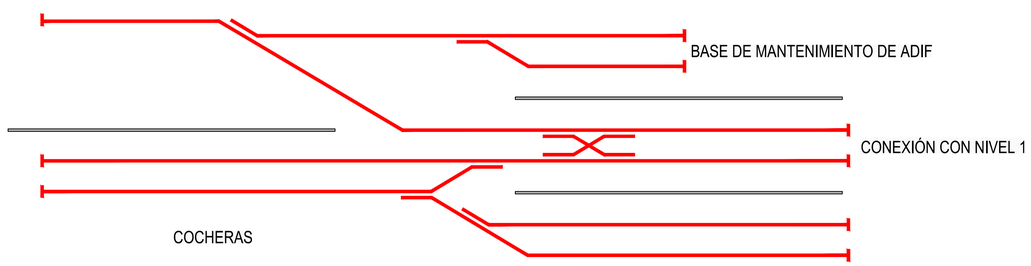

ESQUEMA DE VÍAS
SIN ESCALA

Z:\PROYECTOS 2019\F-2019 31-ACCESO BILBAO (INECO)\TRABAJO\PLANOS\05-ESTACION DE BILBAO\05.2-NIVEL -1.5\05.2.1-PLANTA CONJUNTO Y ESQUEMA.dwg

MINISTERIO DE FOMENTO

SECRETARÍA DE ESTADO DE INFRAESTRUCTURAS, TRANSPORTES Y VIVIENDA

SECRETARÍA GENERAL DE INFRAESTRUCTURAS

TÍTULO PROYECTO:
ESTUDIO INFORMATIVO DE LA NUEVA RED FERROVIARIA DEL PAÍS VASCO. CORREDOR DE ACCESO Y ESTACIÓN DE BILBAO-ABANDO
FASE B. ESTUDIO INFORMATIVO

AUTOR DEL PROYECTO:
ineco

ESCALA ORIGINAL A1:
1/1.500
0 30 60 90m
NUMÉRICA | GRÁFICA

FECHA:
FEBRERO 2019

Nº DE PLANO:
5.2.1

Nº DE HOJA:
HOJA 1 DE 1

TÍTULO DE PLANO:
ESTACIÓN DE BILBAO
ABANDO INDALECIO PRIETO
NIVEL -1.5
PLANTA DE CONJUNTO Y ESQUEMA FUNCIONAL

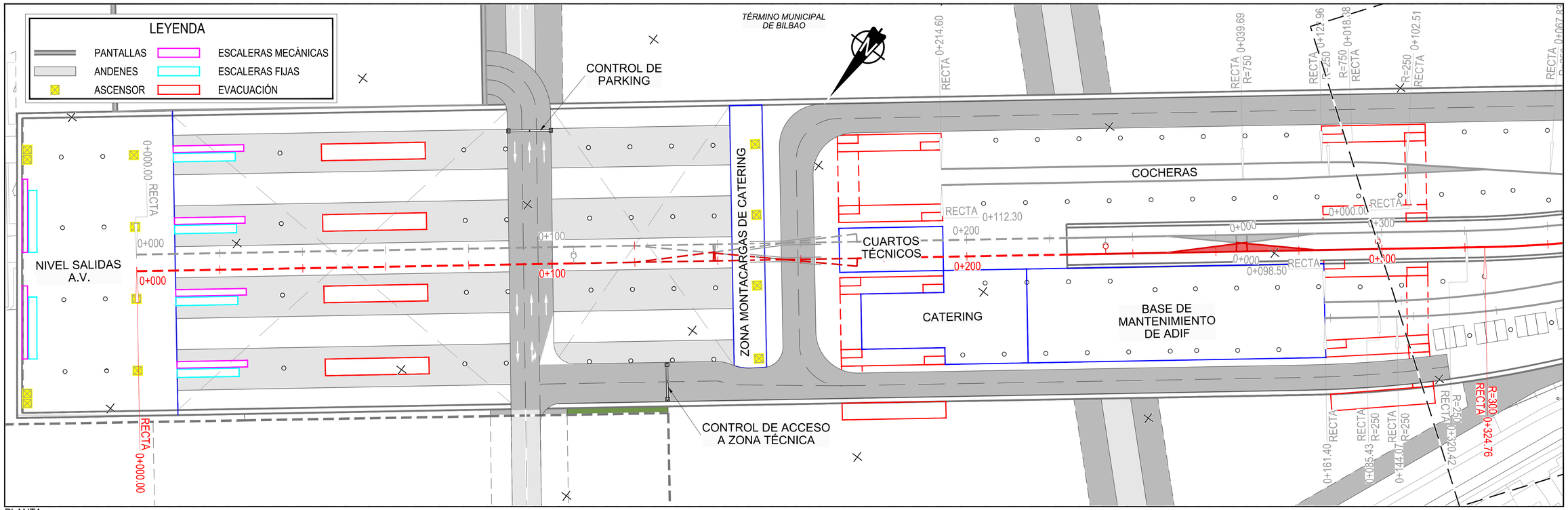

PLANTA
ESCALA 1:500

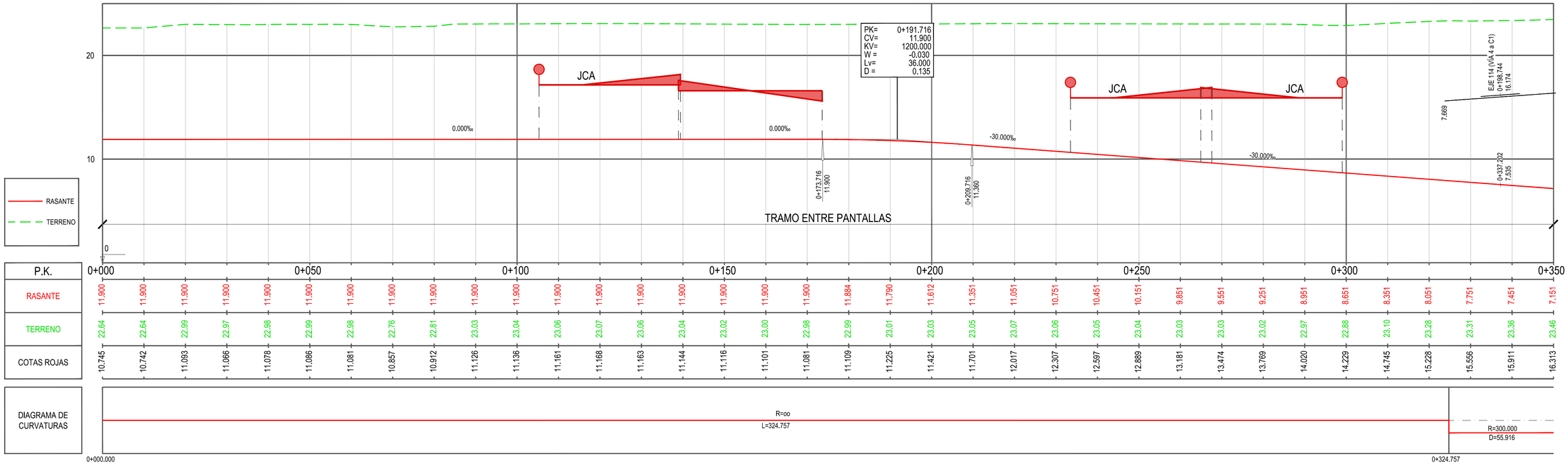

PERFIL LONGITUDINAL
ESCALA HORIZONTAL 1:500
ESCALA VERTICAL 1:200

Z:\PROYECTOS 2019\F-2019 31-ACCESO BILBAO (INECO)\TRABAJO\PLANOS\05-ESTACION DE BILBAO\05.2-NIVEL -1.5\05.2.2-PLANTA Y PERFIL.dwg

MINISTERIO DE FOMENTO

SECRETARÍA DE ESTADO DE INFRAESTRUCTURAS, TRANSPORTES Y VIVIENDA

SECRETARÍA GENERAL DE INFRAESTRUCTURAS

TÍTULO PROYECTO:
ESTUDIO INFORMATIVO DE LA NUEVA RED FERROVIARIA DEL PAÍS VASCO. CORREDOR DE ACCESO Y ESTACIÓN DE BILBAO-ABANDO
FASE B. ESTUDIO INFORMATIVO

AUTOR DEL PROYECTO:
ineco

ESCALA ORIGINAL A1:
1/500 — 0 10 20 30m
1/200 — 0 4 8 12m
NUMÉRICA | GRÁFICA

FECHA:
FEBRERO 2019

Nº DE PLANO:
5.2.2

Nº DE HOJA:
HOJA 1 DE 2

TÍTULO DE PLANO:
ESTACIÓN DE BILBAO
ABANDO INDALECIO PRIETO
NIVEL -1.5
PLANTA GENERAL Y PERFIL LONGITUDINAL

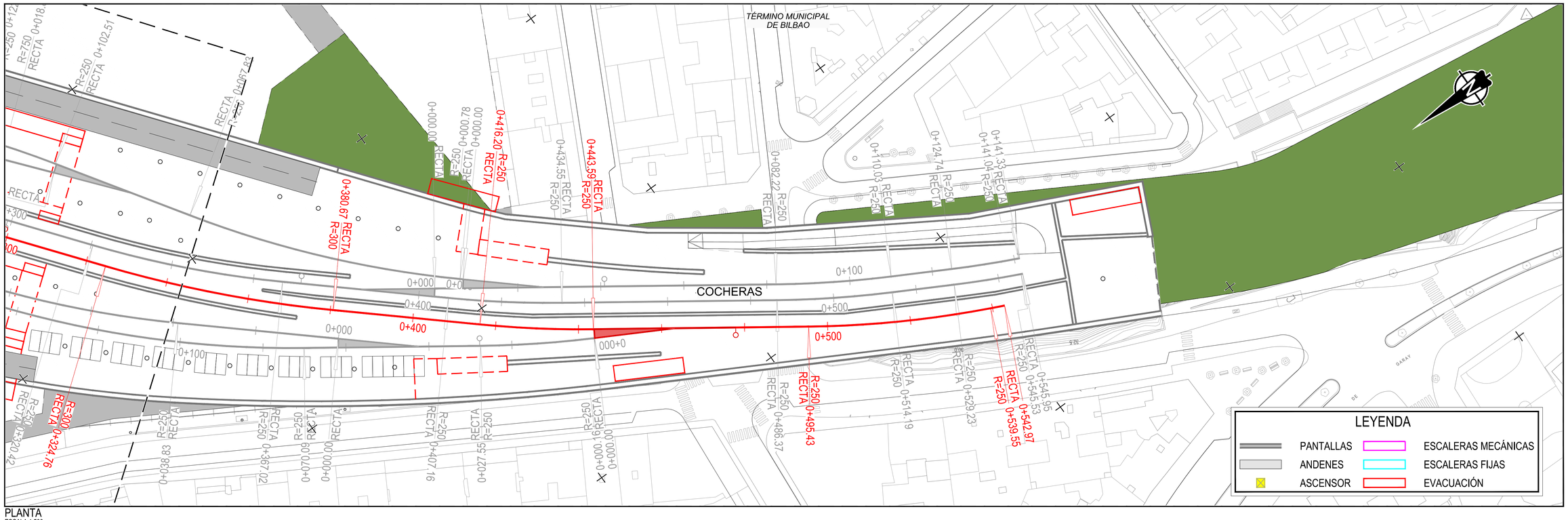

PLANTA
ESCALA 1:500

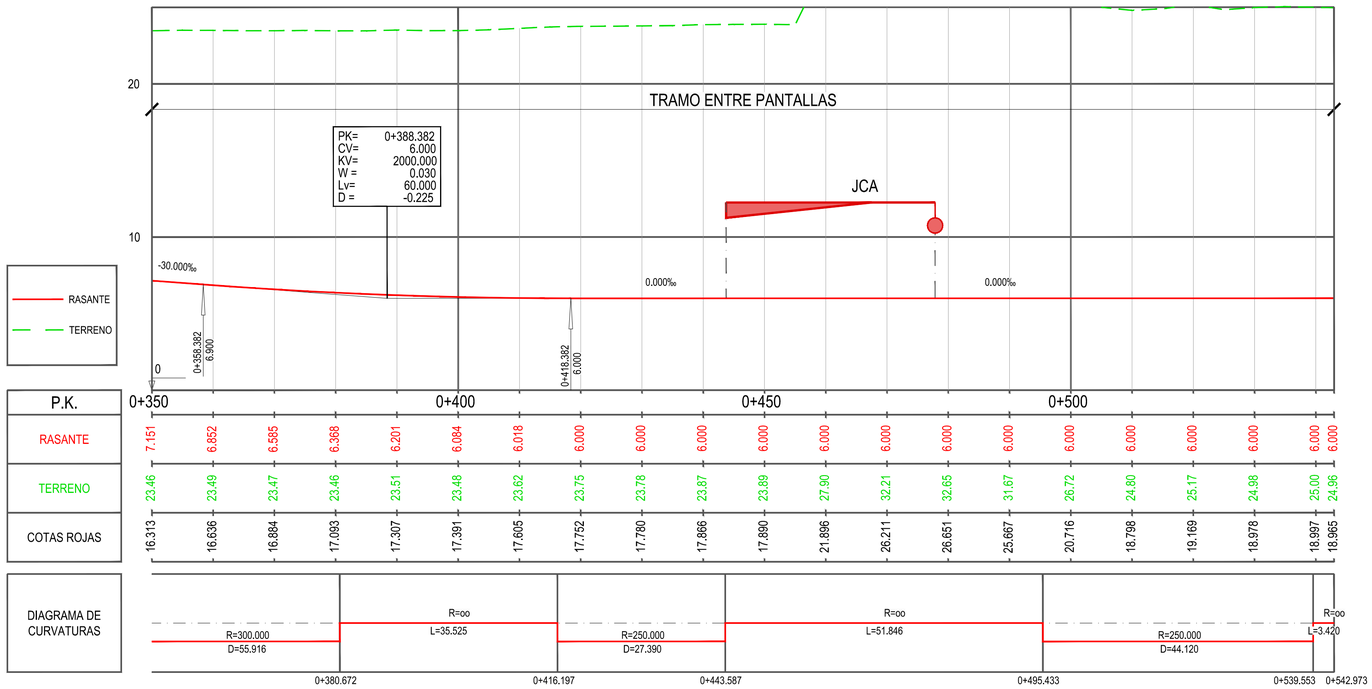

PERFIL LONGITUDINAL
ESCALA HORIZONTAL 1:500
ESCALA VERTICAL 1:200

Z:\PROYECTOS 2019\F-2019 31-ACCESO BILBAO (INECO)\TRABAJO\PLANOS\05-ESTACION DE BILBAO\05.2-NIVEL -1.5\05.2.2-PLANTA Y PERFIL.dwg

MINISTERIO DE FOMENTO

SECRETARÍA DE ESTADO DE INFRAESTRUCTURAS, TRANSPORTES Y VIVIENDA

SECRETARÍA GENERAL DE INFRAESTRUCTURAS

TÍTULO PROYECTO:
ESTUDIO INFORMATIVO DE LA NUEVA RED FERROVIARIA DEL PAÍS VASCO. CORREDOR DE ACCESO Y ESTACIÓN DE BILBAO-ABANDO
FASE B. ESTUDIO INFORMATIVO

AUTOR DEL PROYECTO:
ineco

ESCALA ORIGINAL A1:
1/500 — 0 10 20 30m
1/200 — 0 4 8 12m
NUMÉRICA | GRÁFICA

FECHA:
FEBRERO 2019

Nº DE PLANO:
5.2.2

Nº DE HOJA:
HOJA 2 DE 2

TÍTULO DE PLANO:
ESTACIÓN DE BILBAO
ABANDO INDALECIO PRIETO
NIVEL -1.5
PLANTA GENERAL Y PERFIL LONGITUDINAL

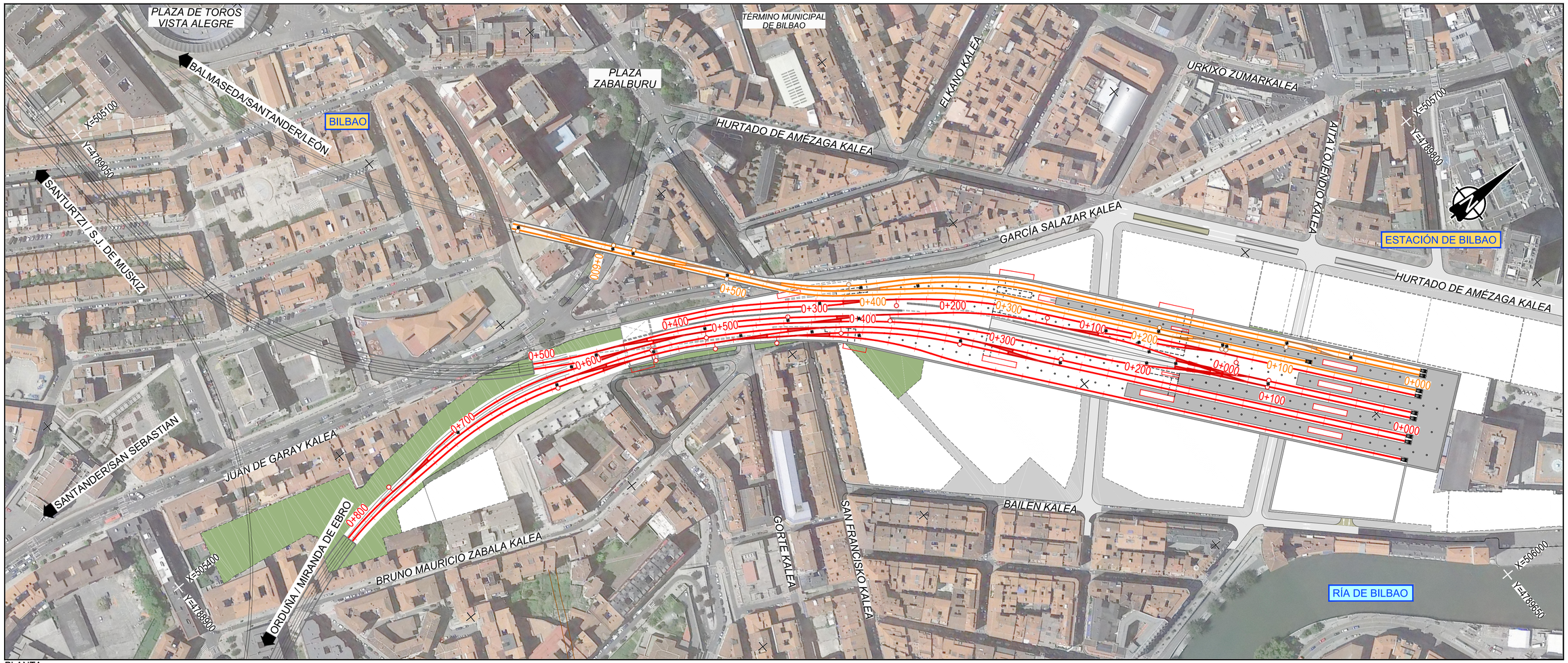

PLANTA
ESCALA 1:1.500

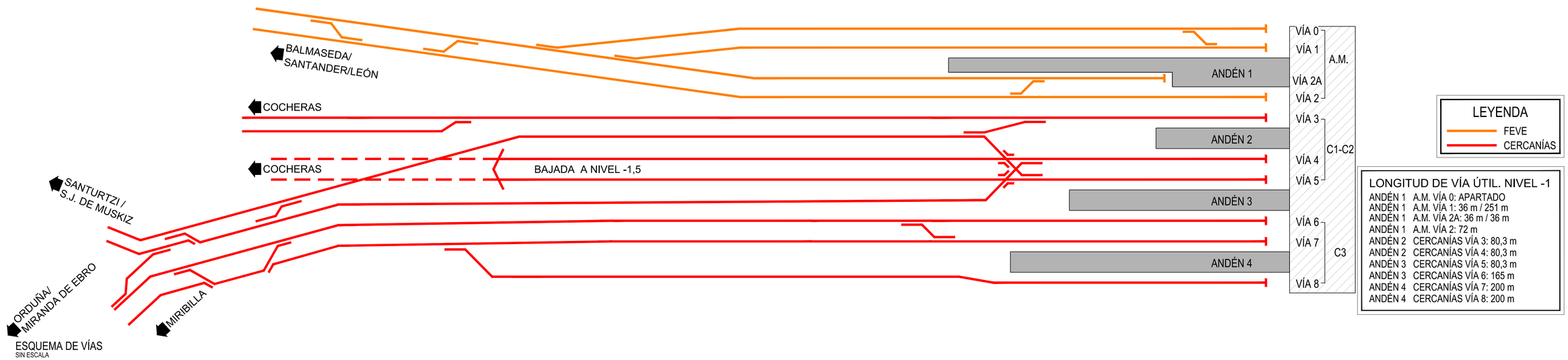

ESQUEMA DE VÍAS
SIN ESCALA

Z:\PROYECTOS 2019\F-2019 31-ACCESO BILBAO (INECO)\TRABAJO\PLANOS\05-ESTACION DE BILBAO\05.3-NIVEL -1\05.3.1-PLANTA CONJUNTO Y ESQUEMA.dwg

MINISTERIO DE FOMENTO

SECRETARÍA DE ESTADO DE INFRAESTRUCTURAS, TRANSPORTES Y VIVIENDA

SECRETARÍA GENERAL DE INFRAESTRUCTURAS

TÍTULO PROYECTO:
ESTUDIO INFORMATIVO DE LA NUEVA RED FERROVIARIA DEL PAÍS VASCO. CORREDOR DE ACCESO Y ESTACIÓN DE BILBAO-ABANDO
FASE B. ESTUDIO INFORMATIVO

AUTOR DEL PROYECTO:
ineco

ESCALA ORIGINAL A1:
1/1.500
0 30 60 90m
NUMÉRICA GRÁFICA

FECHA:
FEBRERO 2019

Nº DE PLANO:
5.3.1

Nº DE HOJA:
HOJA 1 DE 1

TÍTULO DE PLANO:
ESTACIÓN DE BILBAO
ABANDO INDALECIO PRIETO
NIVEL -1
PLANTA DE CONJUNTO Y ESQUEMA FUNCIONAL

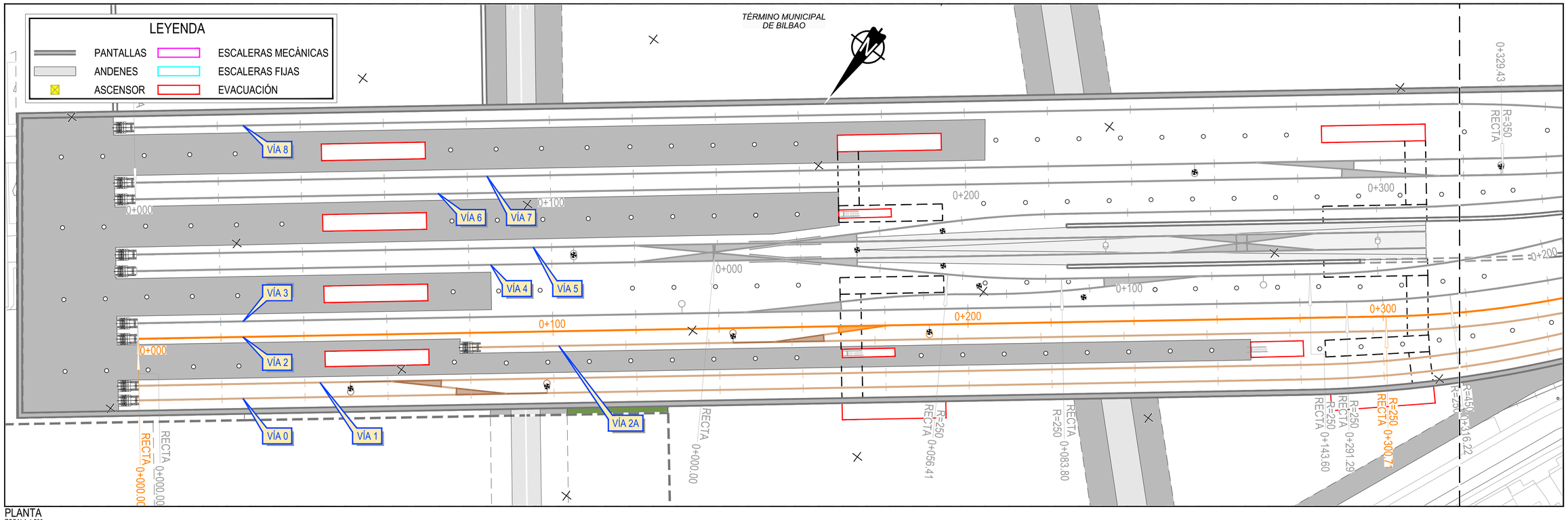

PLANTA
ESCALA 1:500

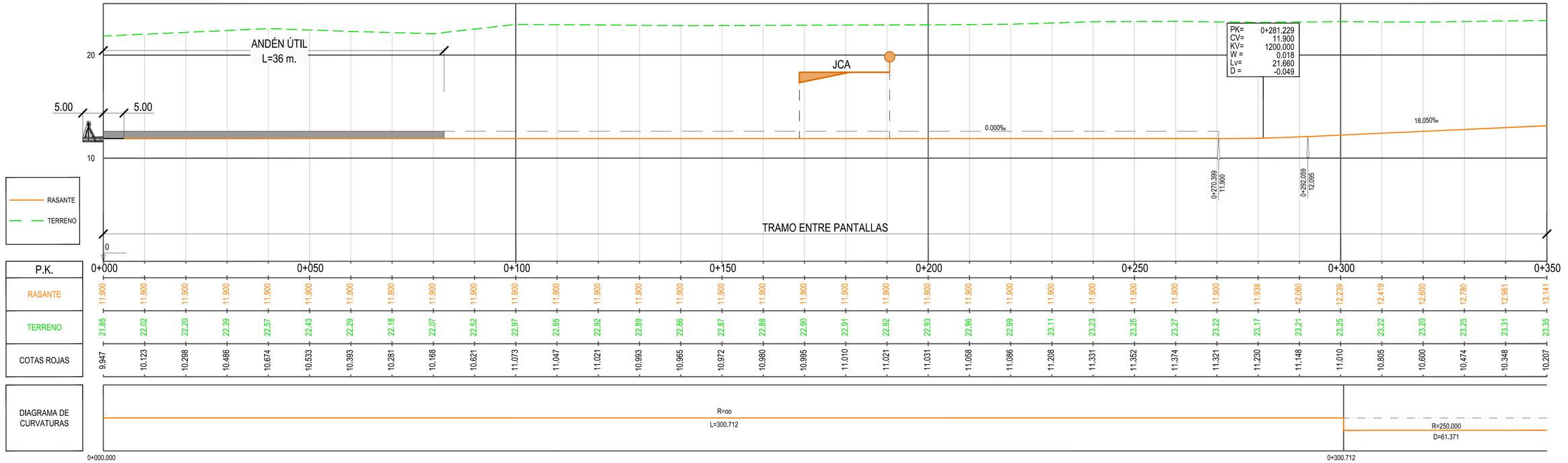

PERFIL LONGITUDINAL
ESCALA HORIZONTAL 1:500
ESCALA VERTICAL 1:200

Z:\PROYECTOS 2019\F-2019 31-ACCESO BILBAO (INECO)\TRABAJO\PLANOS\05-ESTACION DE BILBAO\05.3-NIVEL -1\05.3.2-PLANTA Y PERFIL LONG A.M..dwg

MINISTERIO DE FOMENTO

SECRETARÍA DE ESTADO DE INFRAESTRUCTURAS, TRANSPORTES Y VIVIENDA

SECRETARÍA GENERAL DE INFRAESTRUCTURAS

TÍTULO PROYECTO:
ESTUDIO INFORMATIVO DE LA NUEVA RED FERROVIARIA DEL PAÍS VASCO. CORREDOR DE ACCESO Y ESTACIÓN DE BILBAO-ABANDO
FASE B. ESTUDIO INFORMATIVO

AUTOR DEL PROYECTO:
ineco

ESCALA ORIGINAL A1:
1/500 0 10 20 30m
1/200 0 4 8 12m
NUMÉRICA GRÁFICA

FECHA:
FEBRERO 2019

Nº DE PLANO:
5.3.2

Nº DE HOJA:
HOJA 1 DE 2

TÍTULO DE PLANO:
ESTACIÓN DE BILBAO
ABANDO INDALECIO PRIETO
NIVEL -1
PLANTA GENERAL Y PERFIL LONGITUDINAL ANCHO MÉTRICO

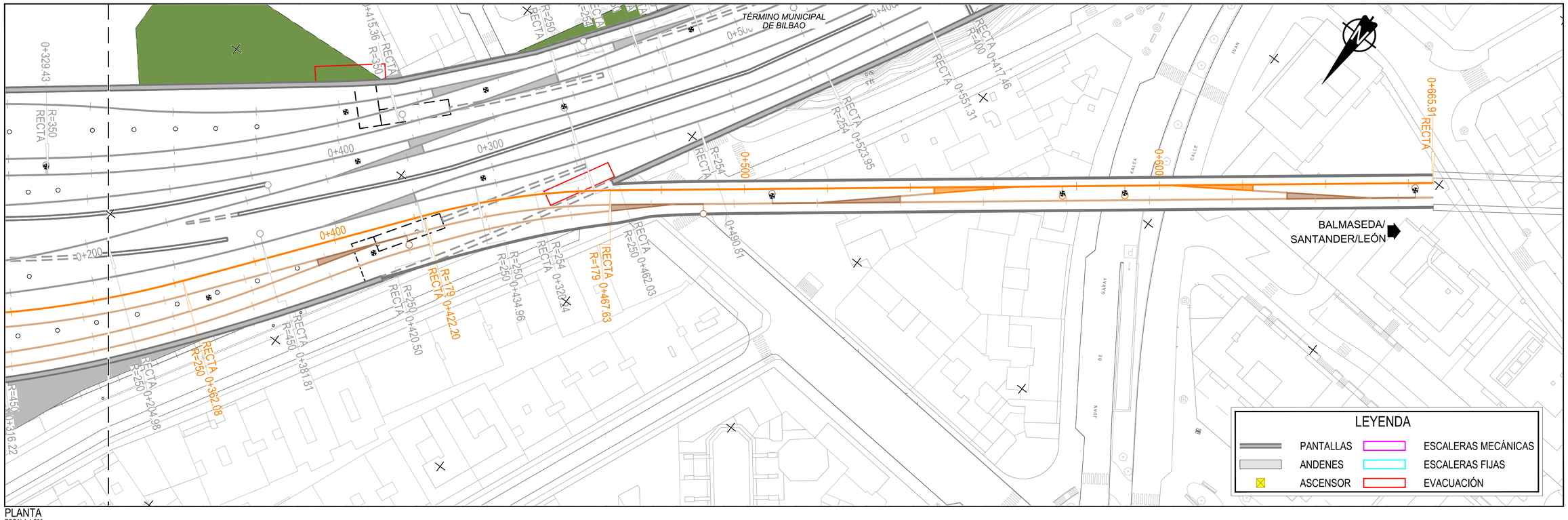

PLANTA
ESCALA 1:500

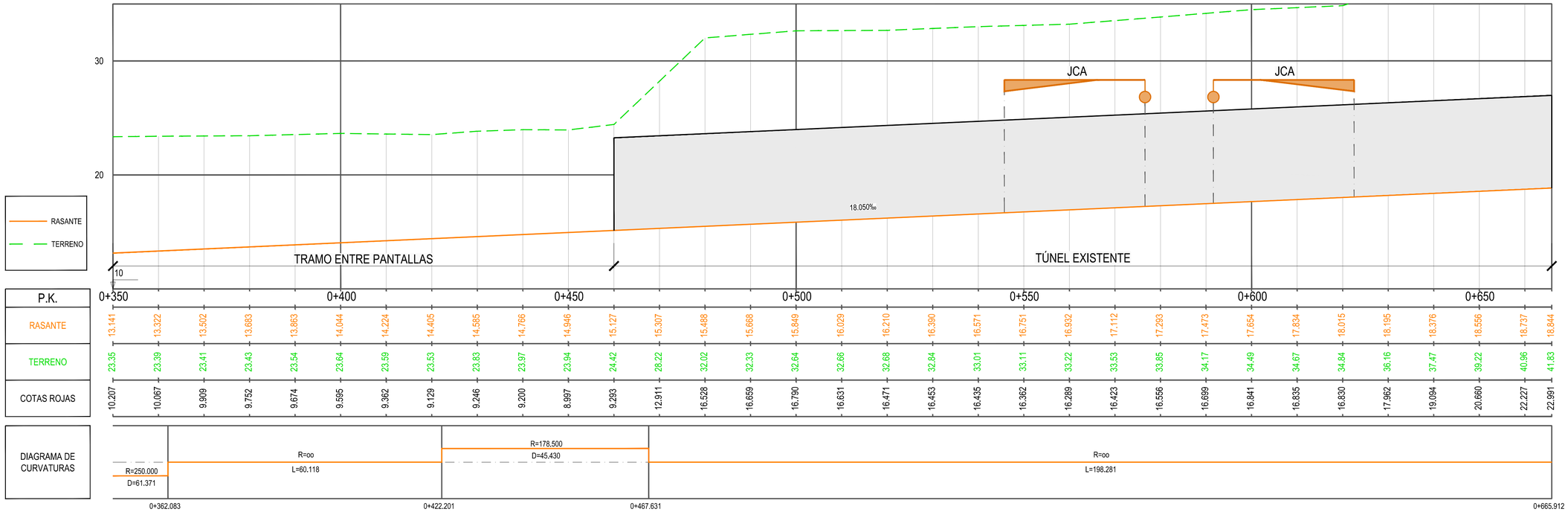

PERFIL LONGITUDINAL
ESCALA HORIZONTAL 1:500
ESCALA VERTICAL 1:200

Z:\PROYECTOS 2019\F-2019 31-ACCESO BILBAO (INECO)\TRABAJO\PLANOS\05-ESTACION DE BILBAO\05.3-NIVEL -1\05.3.2-PLANTA Y PERFIL LONG A.M..dwg

MINISTERIO DE FOMENTO

SECRETARÍA DE ESTADO DE INFRAESTRUCTURAS, TRANSPORTES Y VIVIENDA

SECRETARÍA GENERAL DE INFRAESTRUCTURAS

TÍTULO PROYECTO:
ESTUDIO INFORMATIVO DE LA NUEVA RED FERROVIARIA DEL PAÍS VASCO. CORREDOR DE ACCESO Y ESTACIÓN DE BILBAO-ABANDO
FASE B. ESTUDIO INFORMATIVO

AUTOR DEL PROYECTO:
ineco

ESCALA ORIGINAL A1:
1/500 0 10 20 30m
1/200 0 4 8 12m
NUMÉRICA GRÁFICA

FECHA:
FEBRERO 2019

Nº DE PLANO:
5.3.2

Nº DE HOJA:
HOJA 2 DE 2

TÍTULO DE PLANO:
ESTACIÓN DE BILBAO
ABANDO INDALECIO PRIETO
NIVEL -1
PLANTA GENERAL Y PERFIL LONGITUDINAL ANCHO MÉTRICO

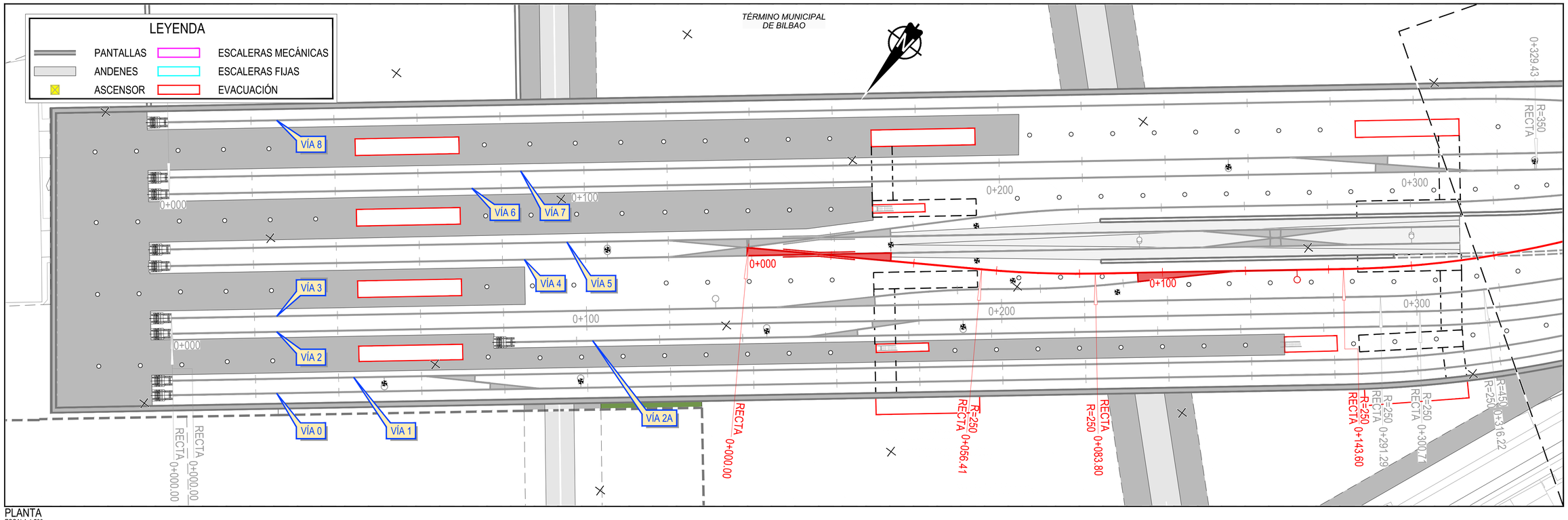

PLANTA
ESCALA 1:500

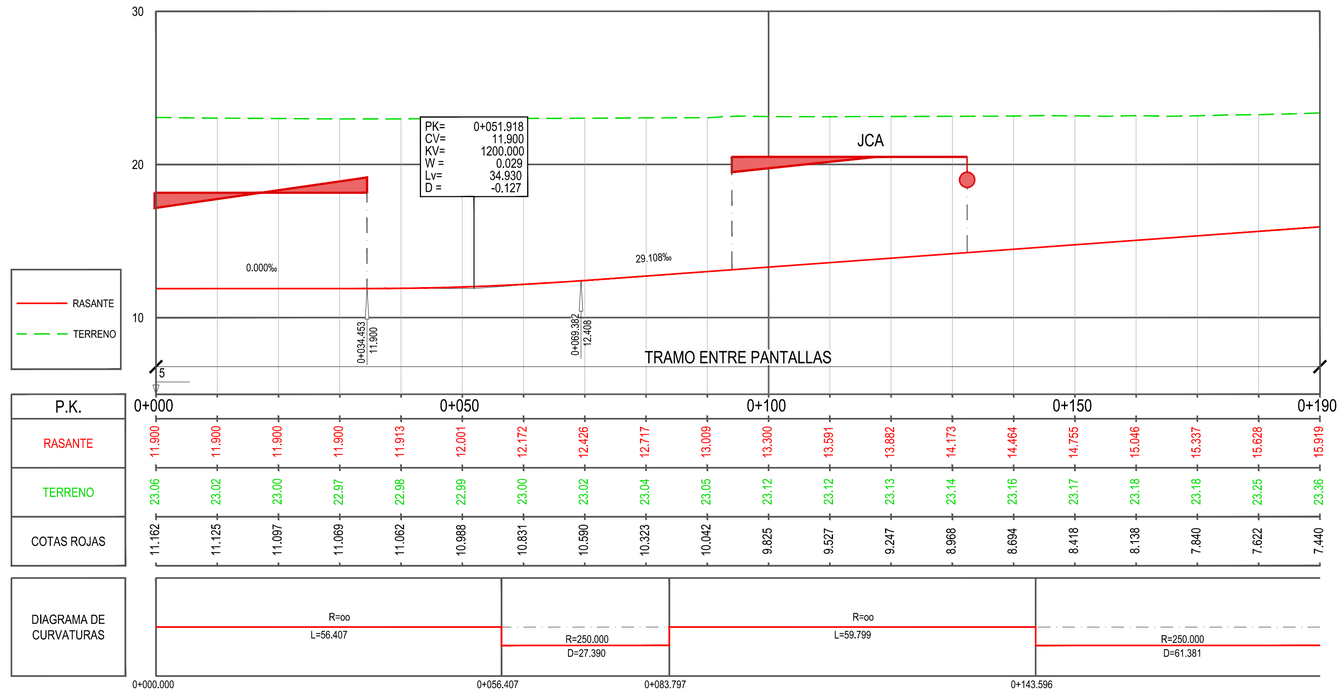

PERFIL LONGITUDINAL
ESCALA HORIZONTAL 1:500
ESCALA VERTICAL 1:200

MINISTERIO DE FOMENTO

SECRETARÍA DE ESTADO DE INFRAESTRUCTURAS, TRANSPORTES Y VIVIENDA

SECRETARÍA GENERAL DE INFRAESTRUCTURAS

TÍTULO PROYECTO:
ESTUDIO INFORMATIVO DE LA NUEVA RED FERROVIARIA DEL PAÍS VASCO. CORREDOR DE ACCESO Y ESTACIÓN DE BILBAO-ABANDO FASE B. ESTUDIO INFORMATIVO

AUTOR DEL PROYECTO:
ineco

ESCALA ORIGINAL A1:
1/500 0 10 20 30m
1/200 0 4 8 12m
NUMÉRICA GRÁFICA

FECHA:
FEBRERO 2019

Nº DE PLANO:
5.3.3

Nº DE HOJA:
HOJA 1 DE 2

TÍTULO DE PLANO:
ESTACIÓN DE BILBAO
ABANDO INDALECIO PRIETO
NIVEL -1
PLANTA GENERAL Y PERFIL LONGITUDINAL C1-C2

Z:\PROYECTOS 2019\F-2019 31-ACCESO BILBAO (INECO)\TRABAJO\PLANOS\05-ESTACION DE BILBAO\05.3-NIVEL -1\05.3.3-PLANTA Y PERFIL LONG C1-C2.dwg

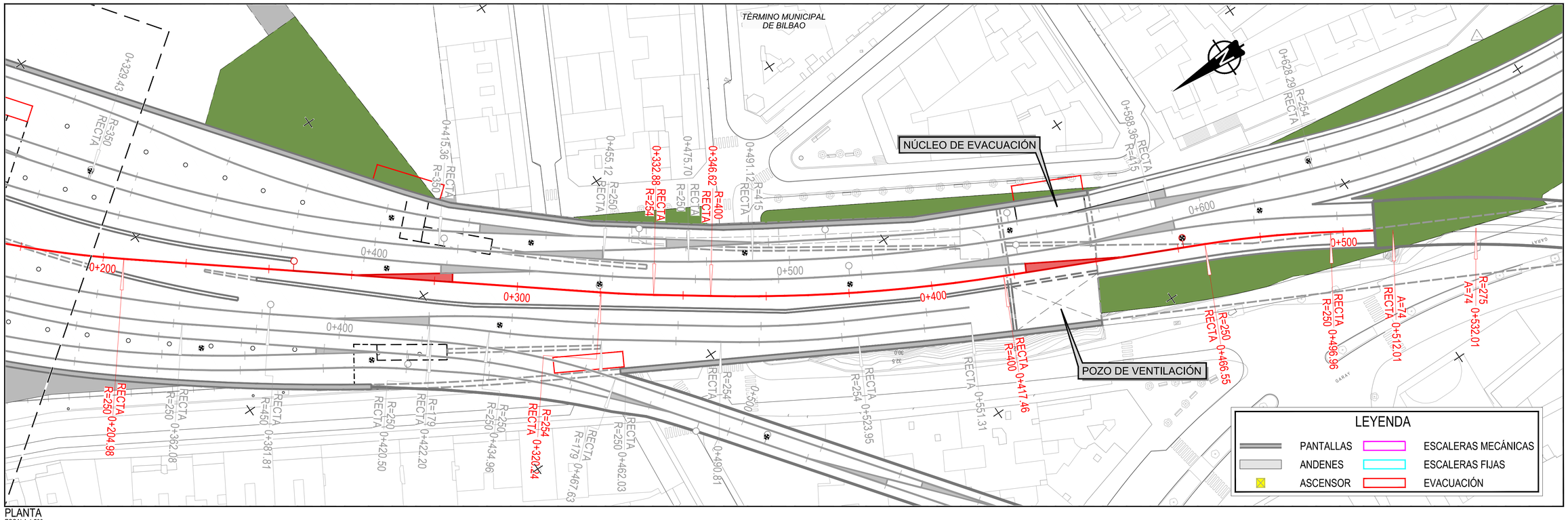

PLANTA
ESCALA 1:500

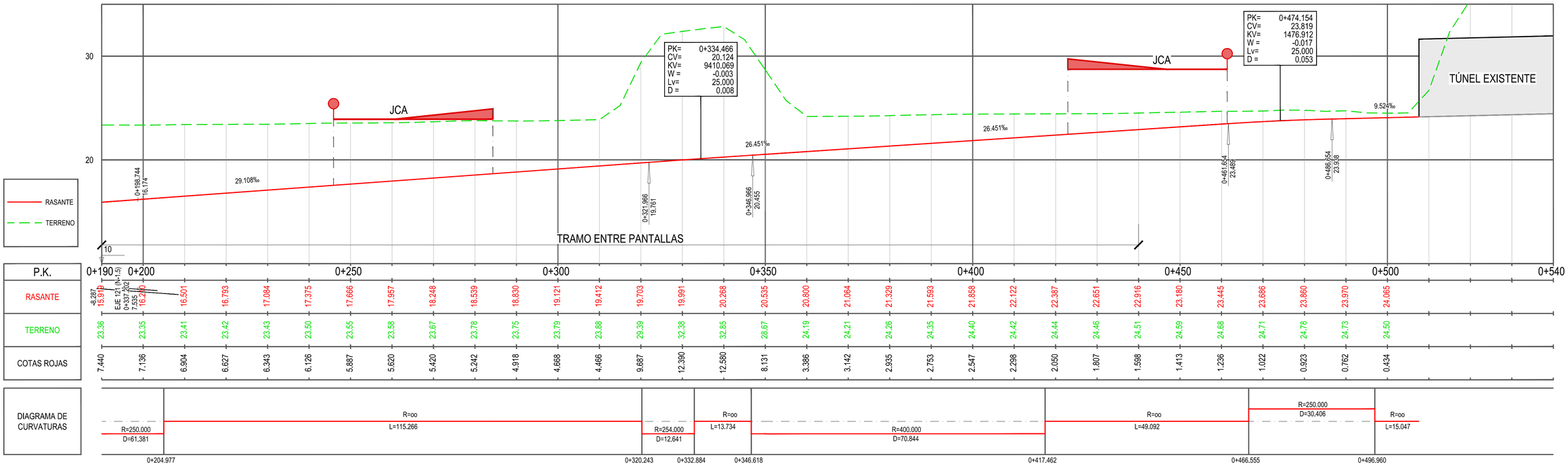

PERFIL LONGITUDINAL
ESCALA HORIZONTAL 1:500
ESCALA VERTICAL 1:200

MINISTERIO DE FOMENTO

SECRETARÍA DE ESTADO DE INFRAESTRUCTURAS, TRANSPORTES Y VIVIENDA

SECRETARÍA GENERAL DE INFRAESTRUCTURAS

TÍTULO PROYECTO:
ESTUDIO INFORMATIVO DE LA NUEVA RED FERROVIARIA DEL PAÍS VASCO. CORREDOR DE ACCESO Y ESTACIÓN DE BILBAO-ABANDO FASE B. ESTUDIO INFORMATIVO

AUTOR DEL PROYECTO:
ineco

ESCALA ORIGINAL A1:
1/500 — 0 10 20 30m
1/200 — 0 4 8 12m
NUMÉRICA | GRÁFICA

FECHA:
FEBRERO 2019

Nº DE PLANO:
5.3.3

Nº DE HOJA:
HOJA 2 DE 2

TÍTULO DE PLANO:
ESTACIÓN DE BILBAO
ABANDO INDALECIO PRIETO
NIVEL -1
PLANTA GENERAL Y PERFIL LONGITUDINAL C1-C2

Z:\PROYECTOS 2019\F-2019 31-ACCESO BILBAO (INECO)\TRABAJO\PLANOS\05-ESTACION DE BILBAO\05.3-NIVEL -1\05.3.3-PLANTA Y PERFIL LONG C1-C2.dwg

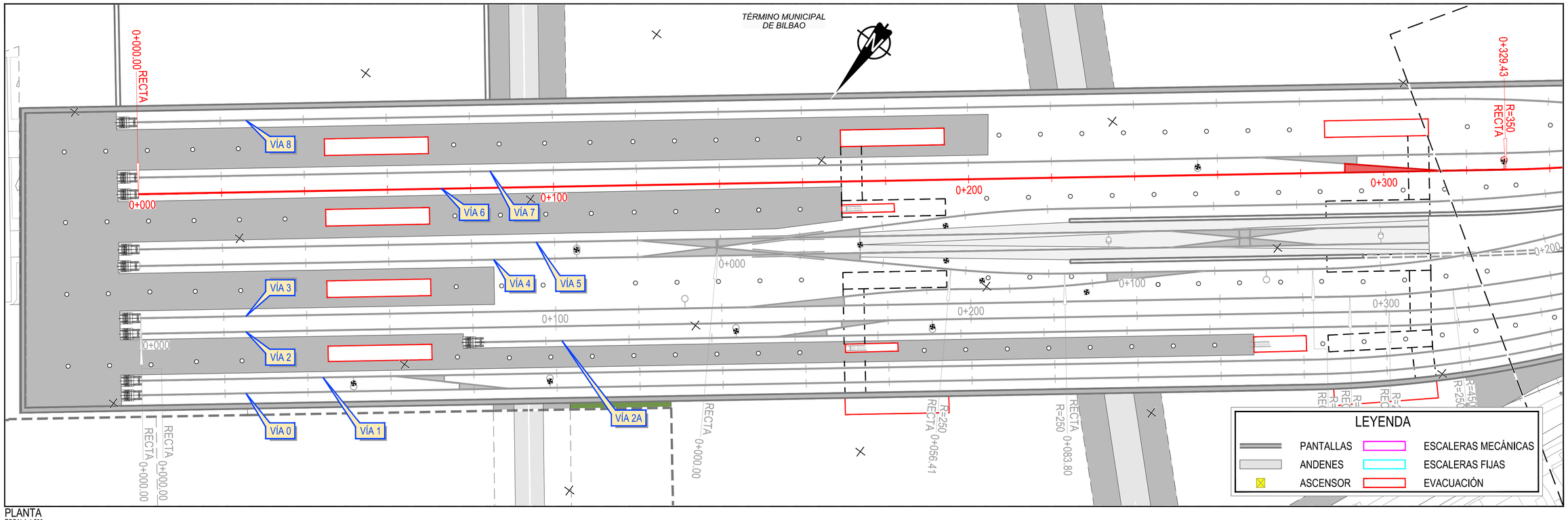

PLANTA
ESCALA 1:500

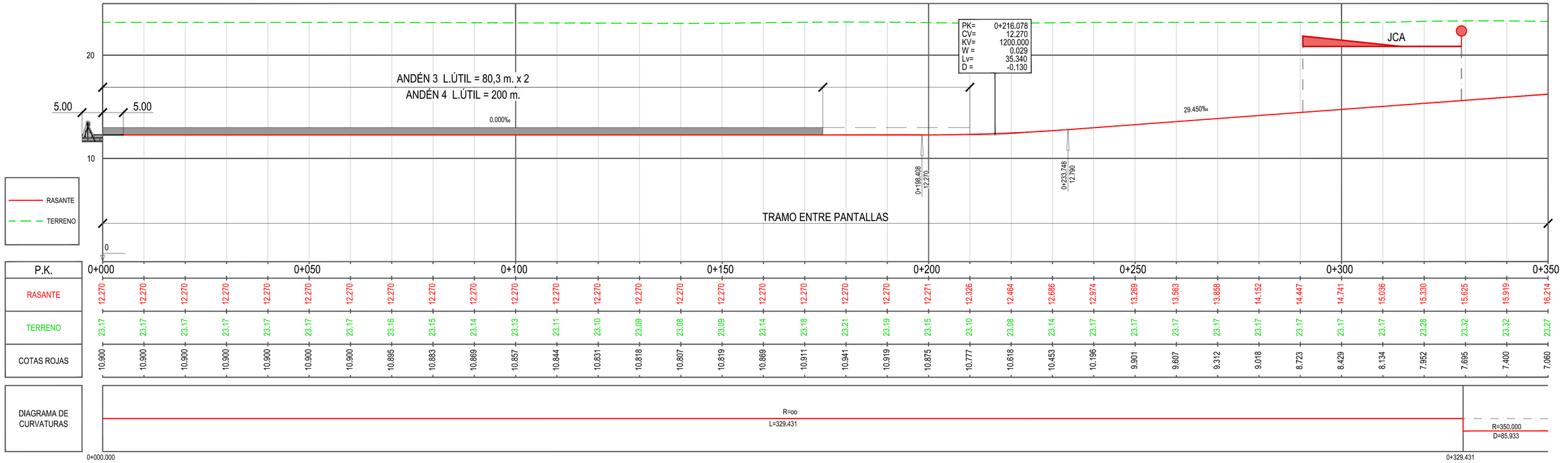

PERFIL LONGITUDINAL
ESCALA HORIZONTAL 1:500
ESCALA VERTICAL 1:200

Z:\PROYECTOS 2019\F-2019 31-ACCESO BILBAO (INECO)\TRABAJO\PLANOS\05-ESTACION DE BILBAO\05.3-NIVEL -1\05.3.4-PLANTA Y PERFIL LONG C3.dwg

MINISTERIO DE FOMENTO

SECRETARÍA DE ESTADO DE INFRAESTRUCTURAS, TRANSPORTES Y VIVIENDA

SECRETARÍA GENERAL DE INFRAESTRUCTURAS

TÍTULO PROYECTO:
ESTUDIO INFORMATIVO DE LA NUEVA RED FERROVIARIA DEL PAÍS VASCO. CORREDOR DE ACCESO Y ESTACIÓN DE BILBAO-ABANDO
FASE B. ESTUDIO INFORMATIVO

AUTOR DEL PROYECTO:
ineco

ESCALA ORIGINAL A1:
1/500 0 10 20 30m
1/200 0 4 8 12m
NUMÉRICA GRÁFICA

FECHA:
FEBRERO 2019

Nº DE PLANO:
5.3.4

Nº DE HOJA:
HOJA 1 DE 3

TÍTULO DE PLANO:
ESTACIÓN DE BILBAO
ABANDO INDALECIO PRIETO
NIVEL -1
PLANTA GENERAL Y PERFIL LONGITUDINAL C3

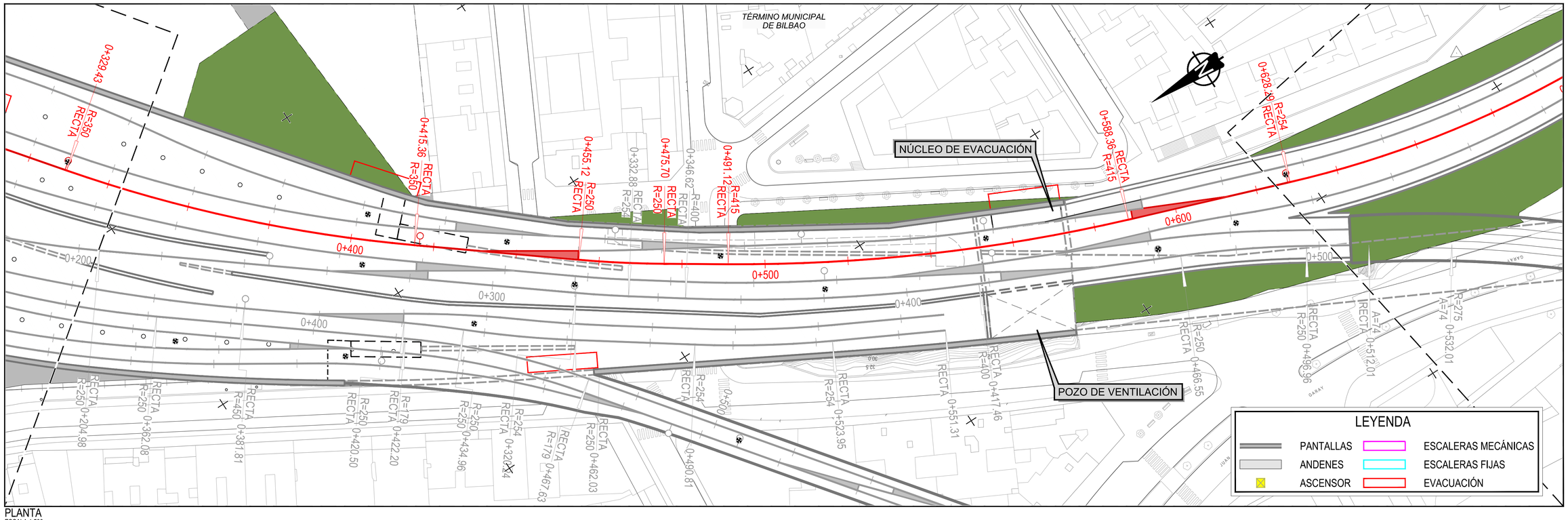

PLANTA
ESCALA 1:500

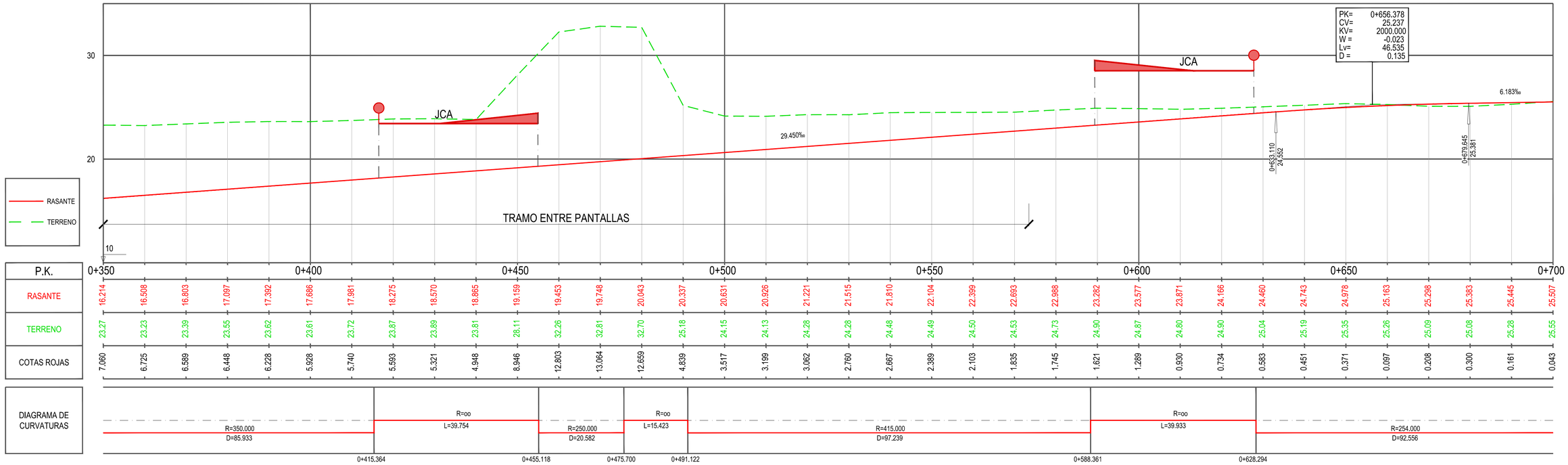

PERFIL LONGITUDINAL
ESCALA HORIZONTAL 1:500
ESCALA VERTICAL 1:200

Z:\PROYECTOS 2019\F-2019 31-ACCESO BILBAO (INECO)\TRABAJO\PLANOS\05-ESTACION DE BILBAO\05.3-NIVEL -1\05.3.4-PLANTA Y PERFIL LONG C3.dwg

MINISTERIO DE FOMENTO

SECRETARÍA DE ESTADO DE INFRAESTRUCTURAS, TRANSPORTES Y VIVIENDA

SECRETARÍA GENERAL DE INFRAESTRUCTURAS

TÍTULO PROYECTO:
ESTUDIO INFORMATIVO DE LA NUEVA RED FERROVIARIA DEL PAÍS VASCO. CORREDOR DE ACCESO Y ESTACIÓN DE BILBAO-ABANDO FASE B. ESTUDIO INFORMATIVO

AUTOR DEL PROYECTO:
ineco

ESCALA ORIGINAL A1:
1/500 0 10 20 30m
1/200 0 4 8 12m
NUMÉRICA | GRÁFICA

FECHA:
FEBRERO 2019

Nº DE PLANO:
5.3.4

Nº DE HOJA:
HOJA 2 DE 3

TÍTULO DE PLANO:
ESTACIÓN DE BILBAO
ABANDO INDALECIO PRIETO
NIVEL -1
PLANTA GENERAL Y PERFIL LONGITUDINAL C3

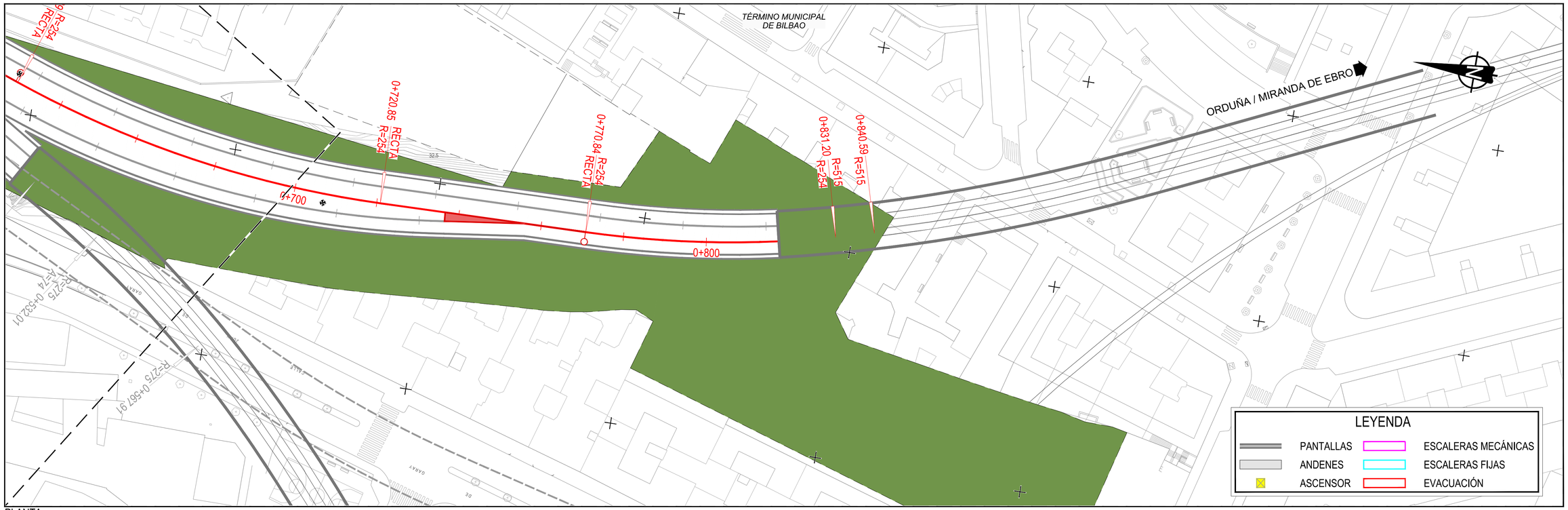

PLANTA
ESCALA 1:500

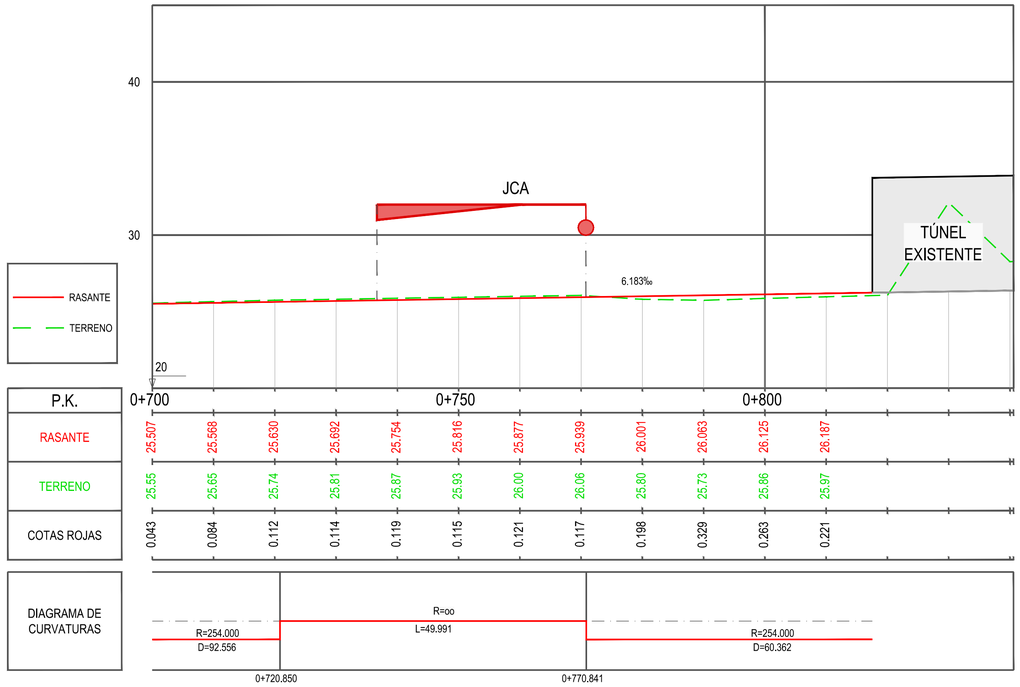

PERFIL LONGITUDINAL
ESCALA HORIZONTAL 1:500
ESCALA VERTICAL 1:200

Z:\PROYECTOS 2019\F-2019 31-ACCESO BILBAO (INECO)\TRABAJO\PLANOS\05-ESTACION DE BILBAO\05.3-NIVEL -1\05.3.4-PLANTA Y PERFIL LONG C3.dwg

MINISTERIO DE FOMENTO

SECRETARÍA DE ESTADO DE INFRAESTRUCTURAS, TRANSPORTES Y VIVIENDA

SECRETARÍA GENERAL DE INFRAESTRUCTURAS

TÍTULO PROYECTO:
ESTUDIO INFORMATIVO DE LA NUEVA RED FERROVIARIA DEL PAÍS VASCO. CORREDOR DE ACCESO Y ESTACIÓN DE BILBAO-ABANDO FASE B. ESTUDIO INFORMATIVO

AUTOR DEL PROYECTO:
ineco

ESCALA ORIGINAL A1:
1/500 0 10 20 30m
1/200 0 4 8 12m
NUMÉRICA GRÁFICA

FECHA:
FEBRERO 2019

Nº DE PLANO:
5.3.4

Nº DE HOJA:
HOJA 3 DE 3

TÍTULO DE PLANO:
ESTACIÓN DE BILBAO
ABANDO INDALECIO PRIETO
NIVEL -1
PLANTA GENERAL Y PERFIL LONGITUDINAL C3

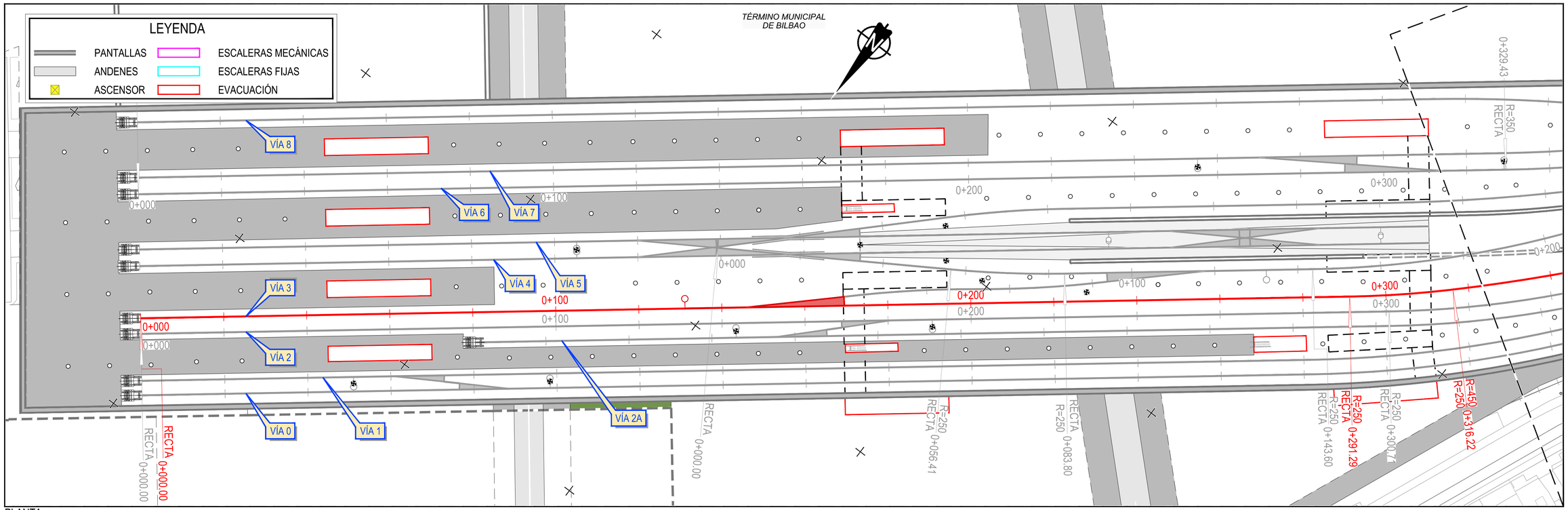

PLANTA
ESCALA 1:500

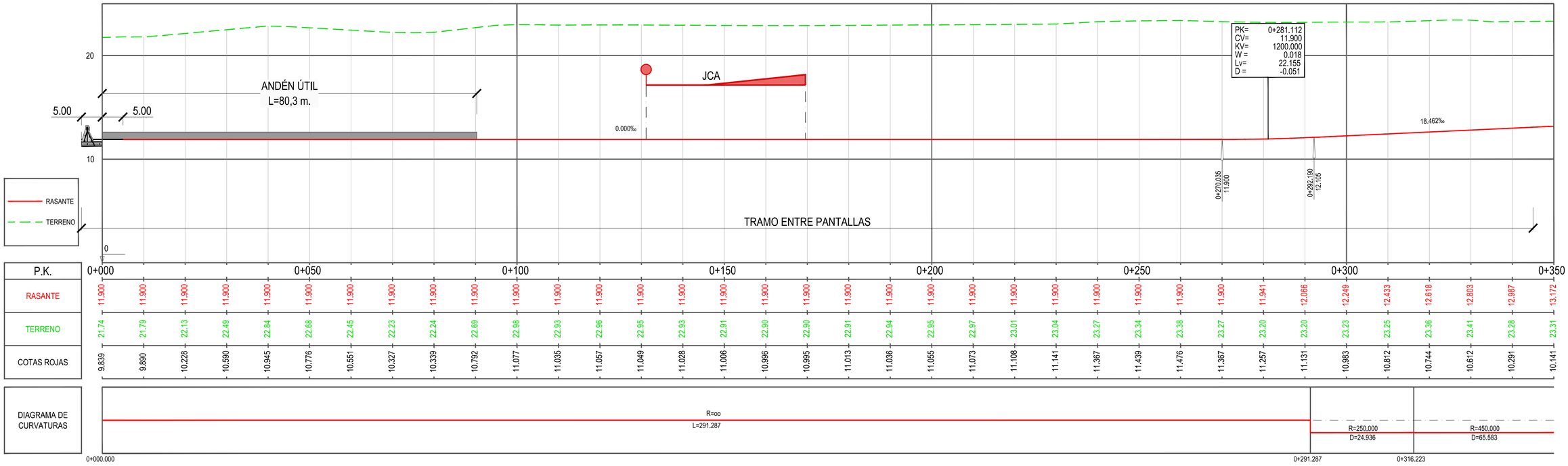

P.K.	0+000	0+050	0+100	0+150	0+200	0+250	0+300	0+350
RASANTE	11.900	11.900	11.900

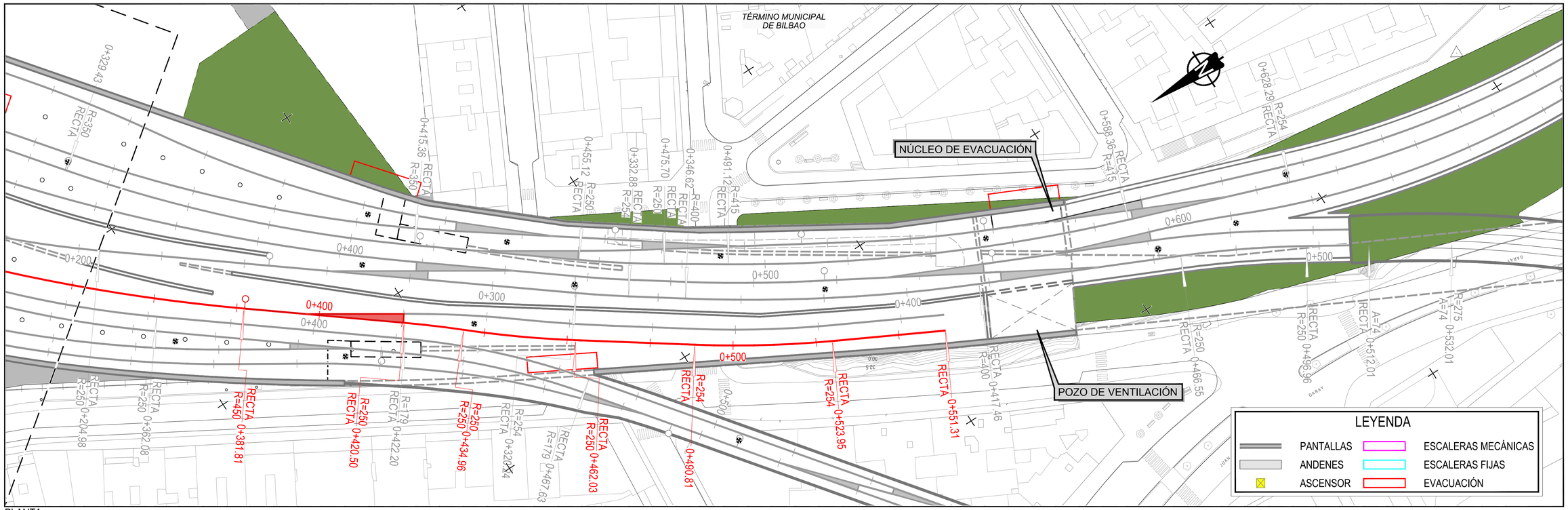

PLANTA
ESCALA 1:500

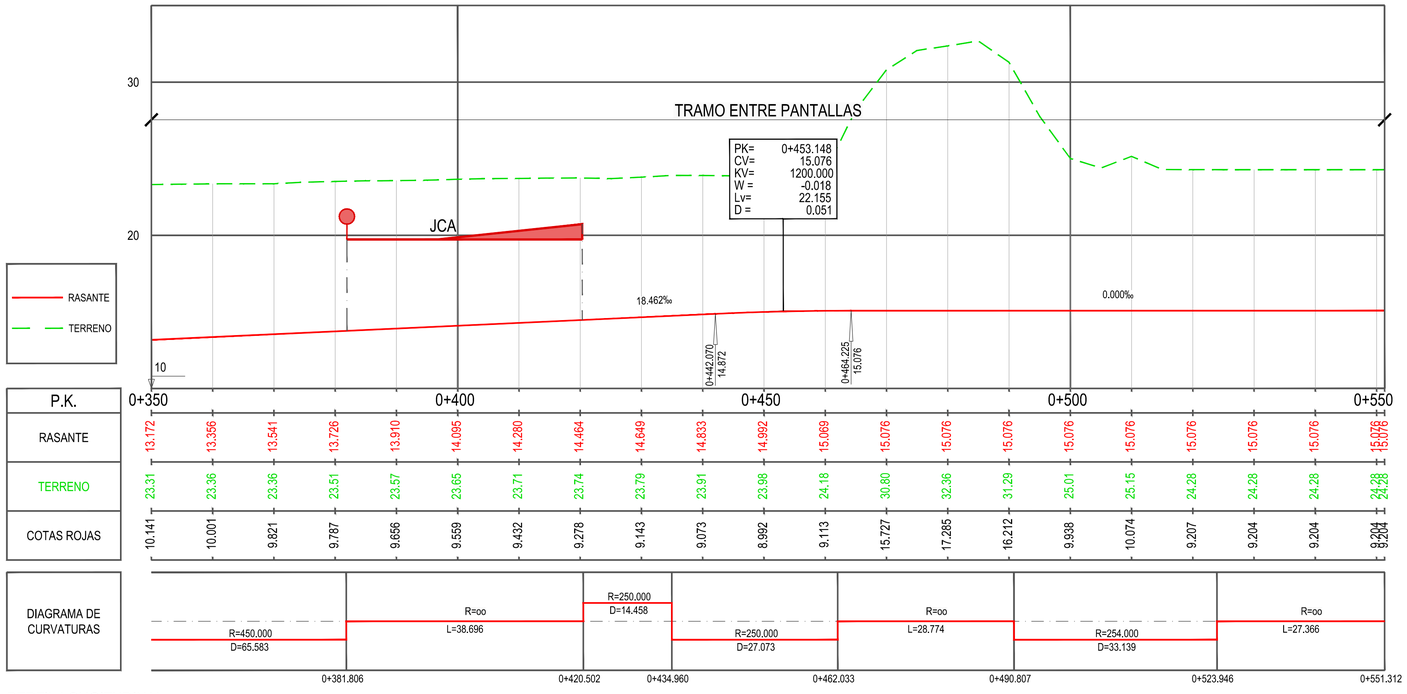

PERFIL LONGITUDINAL
ESCALA HORIZONTAL 1:500
ESCALA VERTICAL 1:200

MINISTERIO DE FOMENTO

SECRETARÍA DE ESTADO DE INFRAESTRUCTURAS, TRANSPORTES Y VIVIENDA

SECRETARÍA GENERAL DE INFRAESTRUCTURAS

TÍTULO PROYECTO:
ESTUDIO INFORMATIVO DE LA NUEVA RED FERROVIARIA DEL PAÍS VASCO. CORREDOR DE ACCESO Y ESTACIÓN DE BILBAO-ABANDO FASE B. ESTUDIO INFORMATIVO

AUTOR DEL PROYECTO:
ineco

ESCALA ORIGINAL A1:
1/500 — 0 10 20 30m
1/200 — 0 4 8 12m
NUMÉRICA | GRÁFICA

FECHA:
FEBRERO 2019

Nº DE PLANO: 5.3.5
Nº DE HOJA: HOJA 2 DE 2

TÍTULO DE PLANO:
ESTACIÓN DE BILBAO
ABANDO INDALECIO PRIETO
NIVEL -1
PLANTA GENERAL Y PERFIL LONGITUDINAL COCHERAS

Z:\PROYECTOS 2019\F-2019 31-ACCESO BILBAO (INECO)\TRABAJO\PLANOS\05-ESTACION DE BILBAO\05.3-NIVEL -1\05.3.5-PLANTA Y PERFIL LONG COCHERAS.dwg

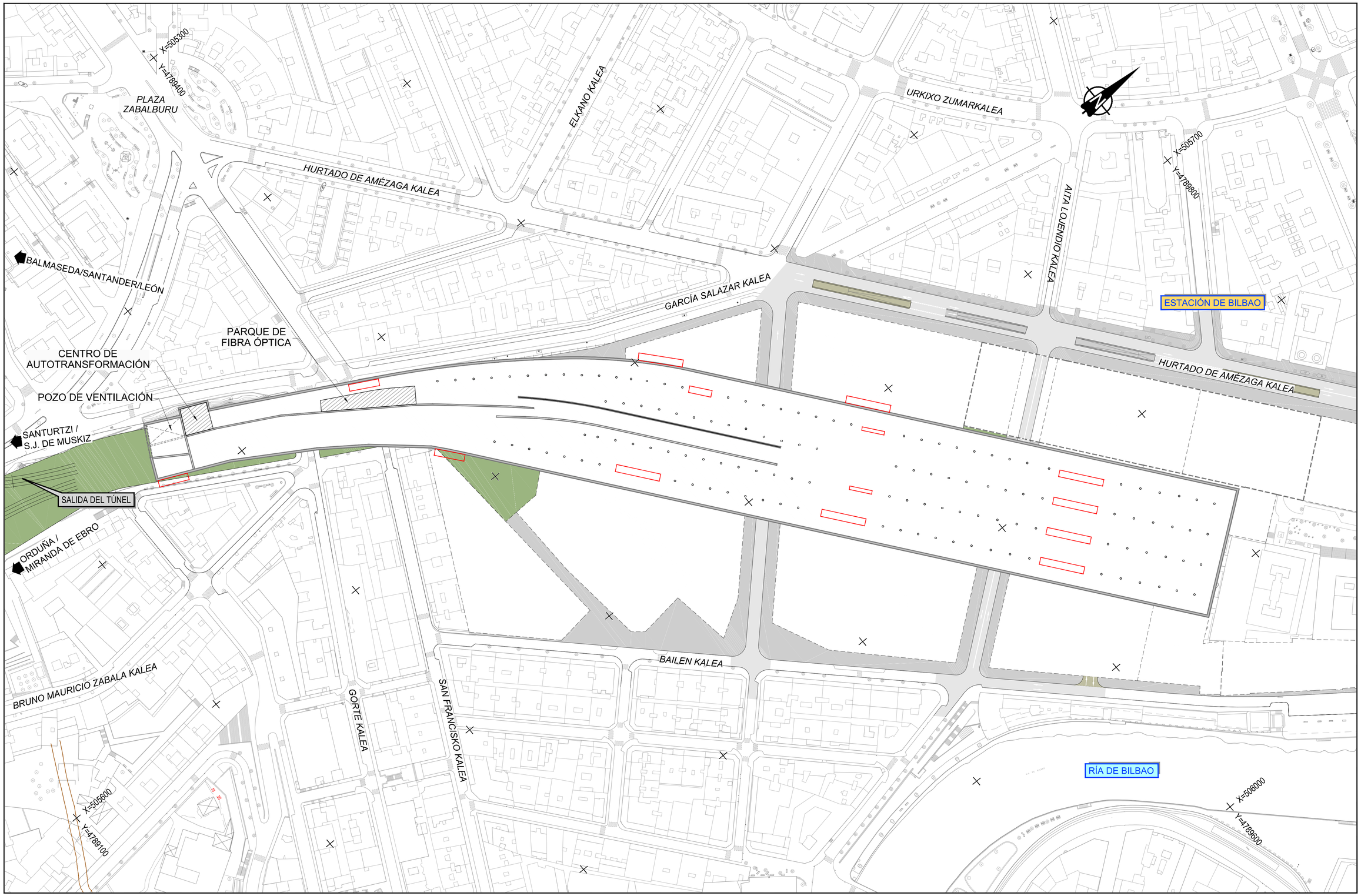

Z:\PROYECTOS 2019\F-2019 31-ACCESO BILBAO (INECO)\TRABAJO\PLANOS\05-ESTACION DE BILBAO\05.4-NIVEL FIBRA ÓPTICA\05.4-NIVEL FIBRA ÓPTICA.dwg

MINISTERIO DE FOMENTO

SECRETARÍA DE ESTADO DE INFRAESTRUCTURAS, TRANSPORTES Y VIVIENDA

SECRETARÍA GENERAL DE INFRAESTRUCTURAS

TÍTULO PROYECTO:

ESTUDIO INFORMATIVO DE LA NUEVA RED FERROVIARIA DEL PAÍS VASCO. CORREDOR DE ACCESO Y ESTACIÓN DE BILBAO-ABANDO FASE B. ESTUDIO INFORMATIVO

AUTOR DEL PROYECTO:

ineco

ESCALA ORIGINAL A1:

1/1.000

0 20 40 60m

NUMÉRICA GRÁFICA

FECHA:

FEBRERO 2019

Nº DE PLANO:

5.4.1

Nº DE HOJA:

HOJA 1 DE 1

TÍTULO DE PLANO:

ESTACIÓN DE BILBAO

ABANDO INDALECIO PRIETO

NIVEL -0.5 (PARQUE DE FIBRA ÓPTICA)

PLANTA DE CONJUNTO

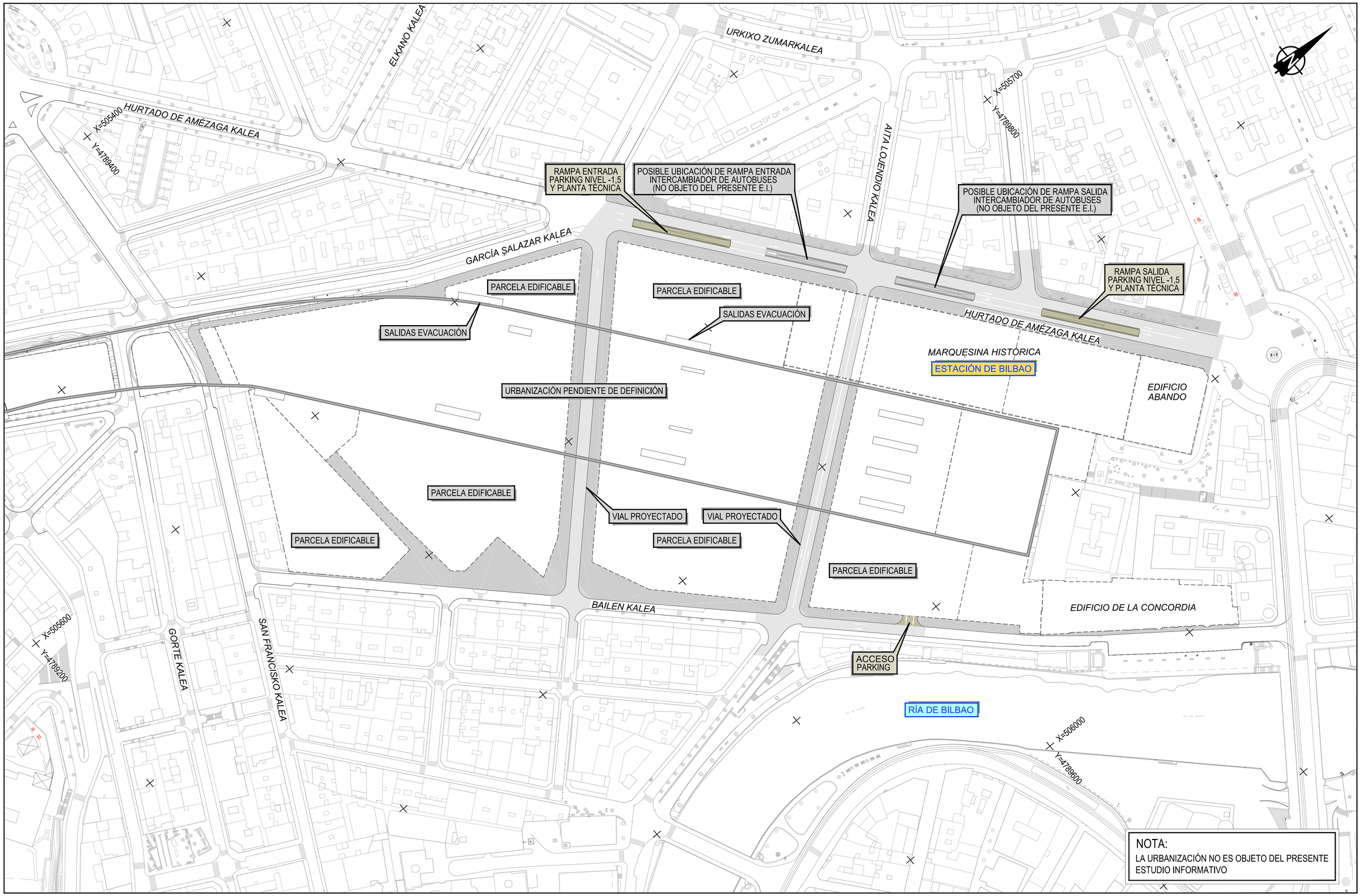

NOTA:
LA URBANIZACIÓN NO ES OBJETO DEL PRESENTE ESTUDIO INFORMATIVO

Z:\PROYECTOS 2019\F-2019 31-ACCESO BILBAO (INECO)\TRABAJO\PLANOS\05-ESTACION DE BILBAO\05.5-NIVEL CALLE\05.5-NIVEL CALLE.dwg

MINISTERIO DE FOMENTO

SECRETARÍA DE ESTADO DE INFRAESTRUCTURAS, TRANSPORTES Y VIVIENDA

SECRETARÍA GENERAL DE INFRAESTRUCTURAS

TÍTULO PROYECTO:
ESTUDIO INFORMATIVO DE LA NUEVA RED FERROVIARIA DEL PAÍS VASCO. CORREDOR DE ACCESO Y ESTACIÓN DE BILBAO-ABANDO
FASE B. ESTUDIO INFORMATIVO

AUTOR DEL PROYECTO:
ineco

ESCALA ORIGINAL A1:
1/1.000
0 20 40 60m
NUMÉRICA GRÁFICA

FECHA:
FEBRERO 2019

Nº DE PLANO:
5.5.1

Nº DE HOJA:
HOJA 1 DE 1

TÍTULO DE PLANO:
ESTACIÓN DE BILBAO
ABANDO INDALECIO PRIETO
NIVEL 0 (CALLE)
PLANTA DE CONJUNTO

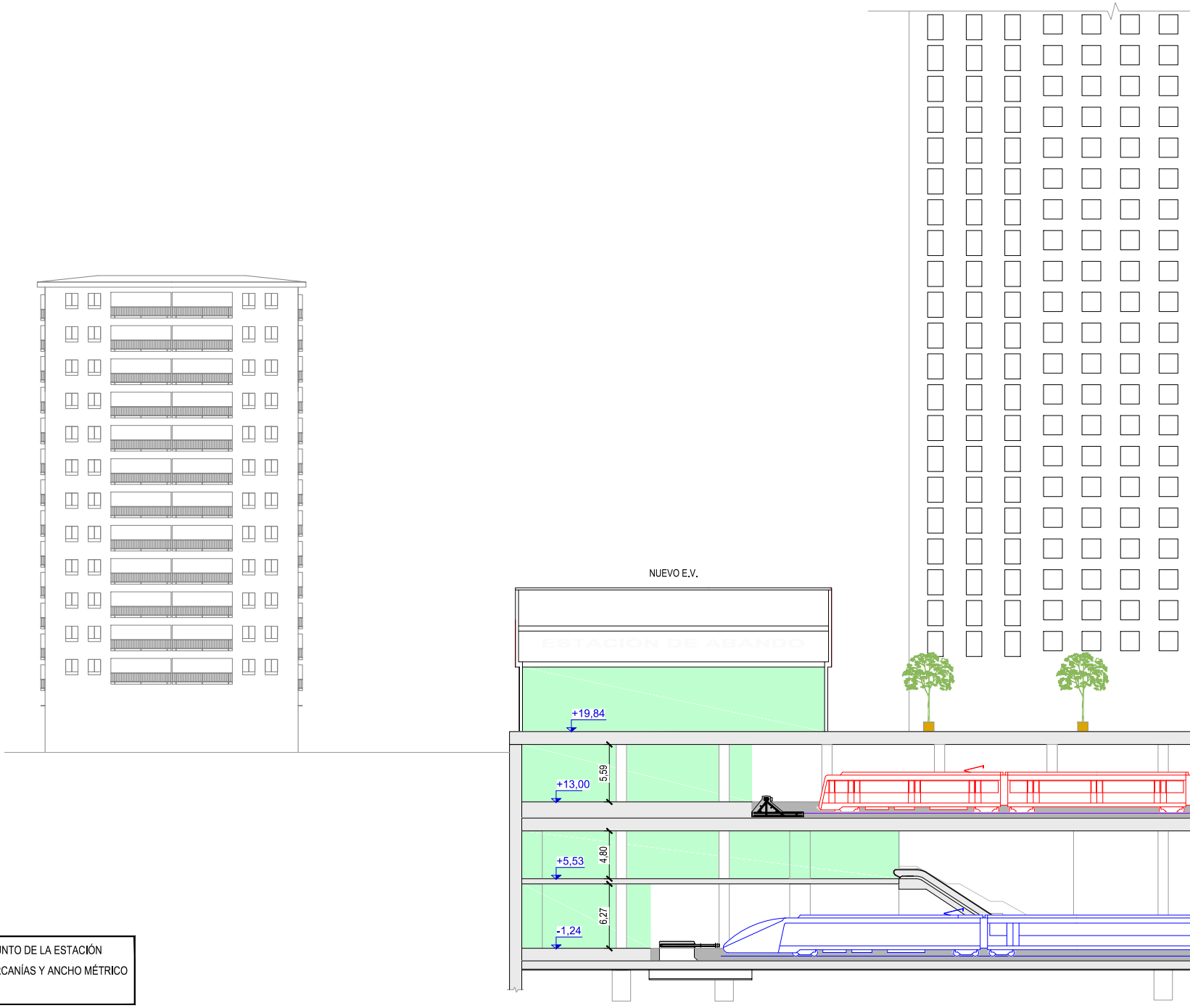
NUEVO E.V.
ESTACIÓN DE ABANDO
+19,84
+13,00
+5,53
-1,24
5,59
4,80
6,27

🟩 NUEVO CONJUNTO DE LA ESTACIÓN
🟥 ANDENES CERCANÍAS Y ANCHO MÉTRICO
🟦 ANDENES A.V.

Z:\PROYECTOS 2019\F-2019 31-ACCESO BILBAO (INECO)\TRABAJO\PLANOS\05-ESTACION DE BILBAO\05.7-ARQUITECTURA Y URBANISMO\05.7.2-PROPUESTA DE IMPLANTACIÓN\05.7.2.2-SECCIONES TIPO\05.7.2.2-SECCIONES TIPO.dwg

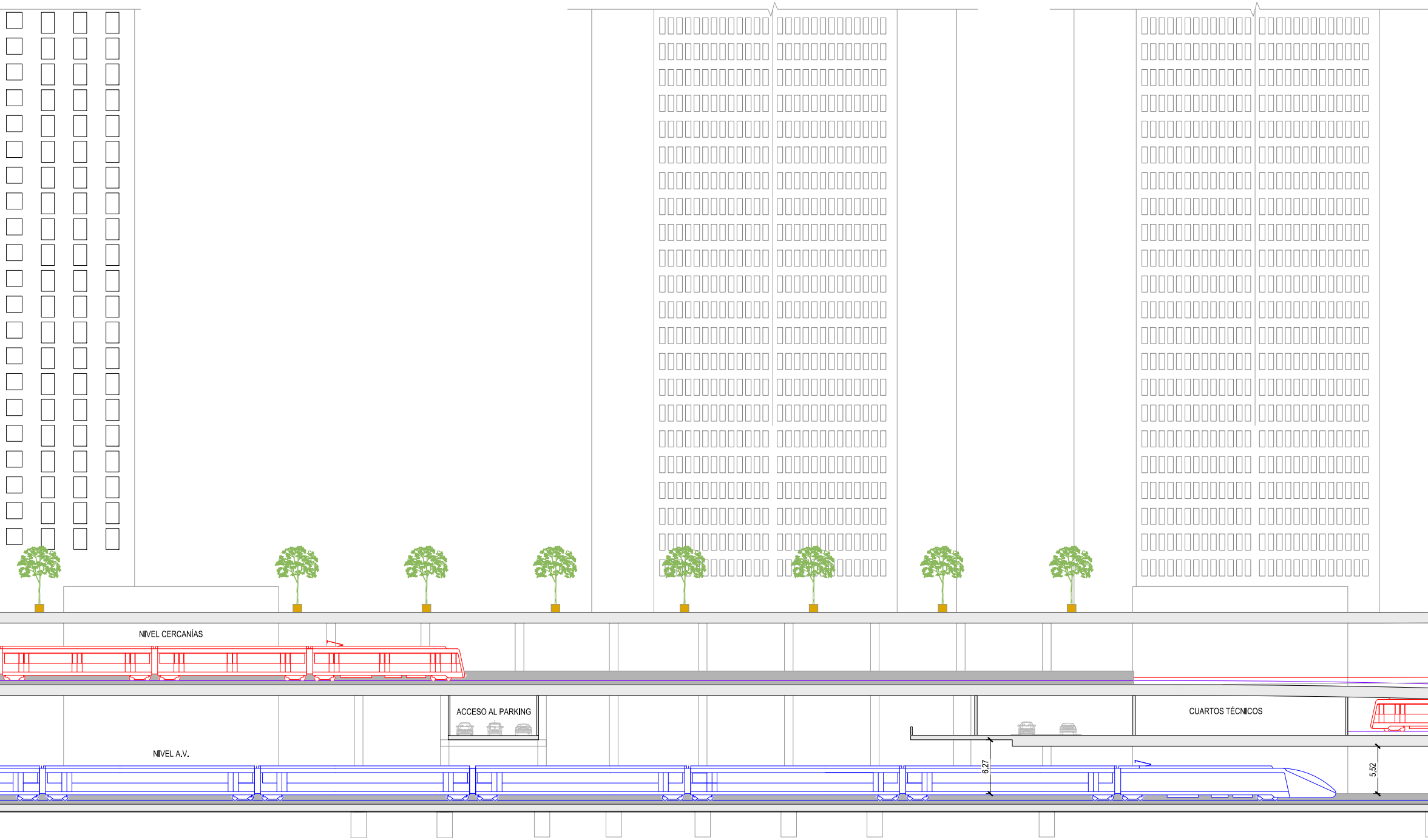
NIVEL CERCANÍAS
ACCESO AL PARKING
CUARTOS TÉCNICOS
NIVEL A.V.
6.27
5.52

MINISTERIO
DE FOMENTO

SECRETARÍA DE ESTADO
DE INFRAESTRUCTURAS,
TRANSPORTES Y VIVIENDA

SECRETARÍA GENERAL
DE INFRAESTRUCTURAS

TÍTULO PROYECTO:

ESTUDIO INFORMATIVO DE LA NUEVA RED
FERROVIARIA DEL PAÍS VASCO. CORREDOR DE
ACCESO Y ESTACIÓN DE BILBAO-ABANDO
FASE B. ESTUDIO INFORMATIVO

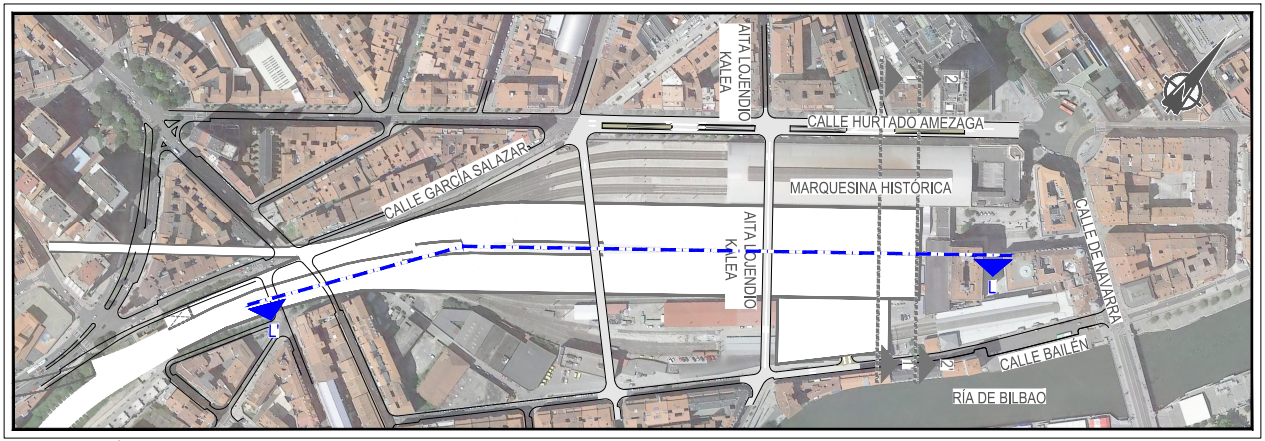
AITA LOJENDIO KALEA
CALLE HURTADO AMEZAGA
CALLE GARCÍA SALAZAR
MARQUESINA HISTÓRICA
AITA LOJENDIO KALEA
CALLE DE NAVARRA
L
L
2
2
CALLE BAILÉN
RÍA DE BILBAO

PLANTA ESQUEMÁTICA

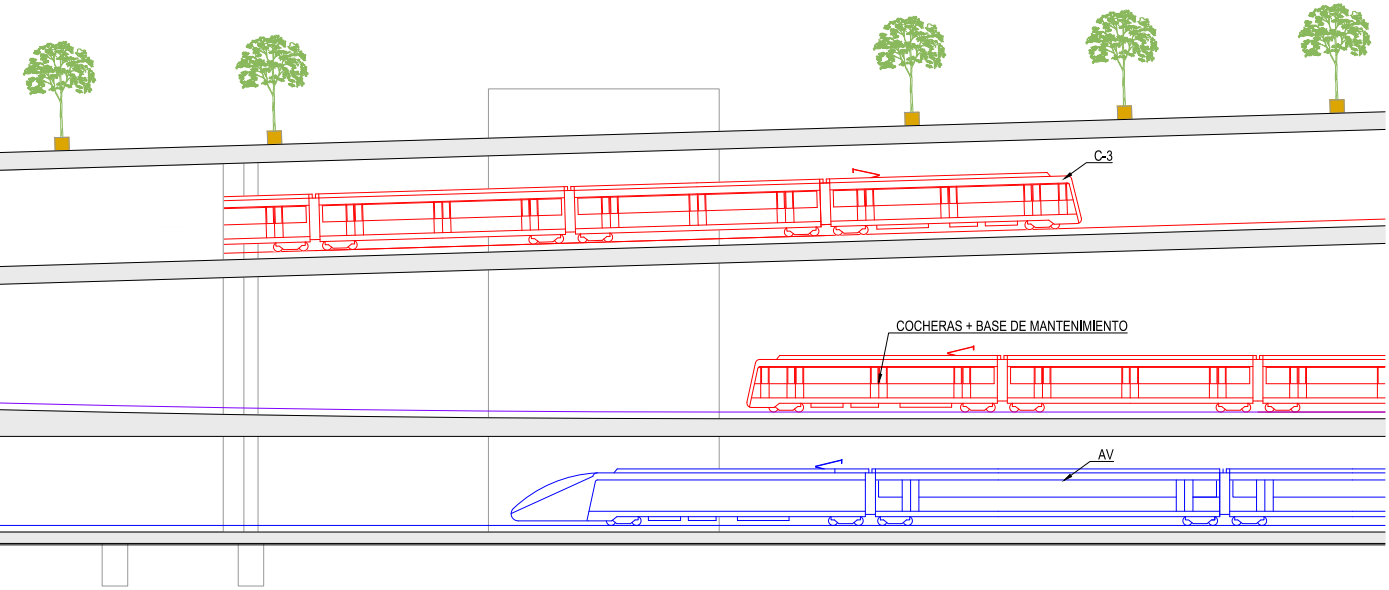
C-3
COCHERAS + BASE DE MANTENIMIENTO
AV

AUTOR DEL PROYECTO:
ineco

ESCALA:
1/200
0 4 8 12m
NUMÉRICA
GRÁFICA

FECHA:
FEBRERO
2019

Nº DE PLANO:
5.7.2.2.1

Nº DE HOJA:
HOJA 1 DE 1

TÍTULO DE PLANO:
ESTACIÓN DE BILBAO ABANDO INDALECIO PRIETO
ARQUITECTURA Y URBANISMO
PROPUESTA DE IMPLANTACIÓN
SECCIÓN LONGITUDINAL

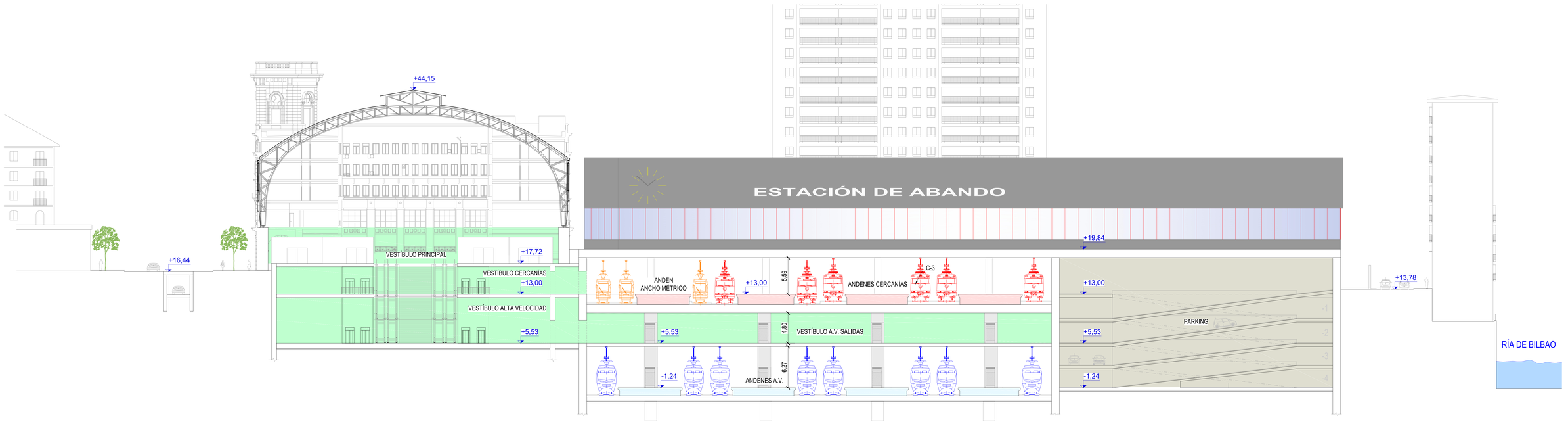

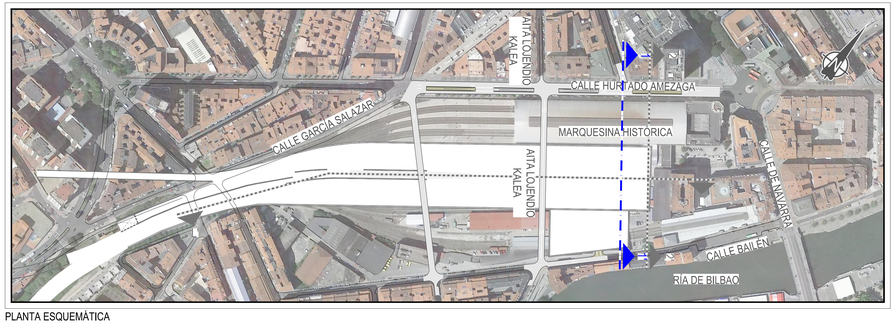

PLANTA ESQUEMÁTICA

NUEVO CONJUNTO DE LA ESTACIÓN
ANDENES CERCANÍAS Y ANCHO MÉTRICO
ANDENES A.V.
APARCAMIENTO

MINISTERIO DE FOMENTO

SECRETARÍA DE ESTADO DE INFRAESTRUCTURAS, TRANSPORTES Y VIVIENDA

SECRETARÍA GENERAL DE INFRAESTRUCTURAS

TÍTULO PROYECTO:
ESTUDIO INFORMATIVO DE LA NUEVA RED FERROVIARIA DEL PAÍS VASCO. CORREDOR DE ACCESO Y ESTACIÓN DE BILBAO-ABANDO
FASE B. ESTUDIO INFORMATIVO

AUTOR DEL PROYECTO:
ineco

ESCALA:
1/200
0 4 8 12m
NUMÉRICA | GRÁFICA

FECHA:
FEBRERO 2019

Nº DE PLANO:
5.7.2.2.2

Nº DE HOJA:
HOJA 1 DE 2

TÍTULO DE PLANO:
ESTACIÓN DE BILBAO ABANDO INDALECIO PRIETO
ARQUITECTURA Y URBANISMO
PROPUESTA DE IMPLANTACIÓN
SECCIONES TRANSVERSALES

Z:\PROYECTOS 2019\F-0019.31-ACCESO BILBAO (NECO)\TRABAJO\PLANOS\05-ESTACION DE BILBAO\05.7-ARQUITECTURA Y URBANISMO\05.7.2-PROPUESTA DE IMPLANTACIÓN\05.7.2.2-SECCIONES TIPO\05.7.2.2.2-SECCIONES TIPO.dwg

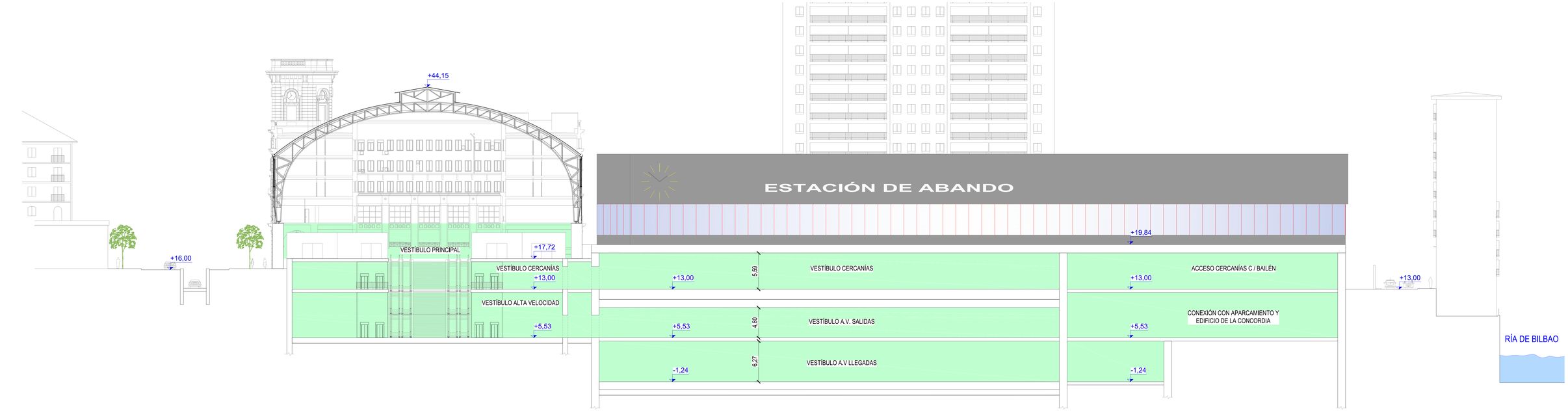

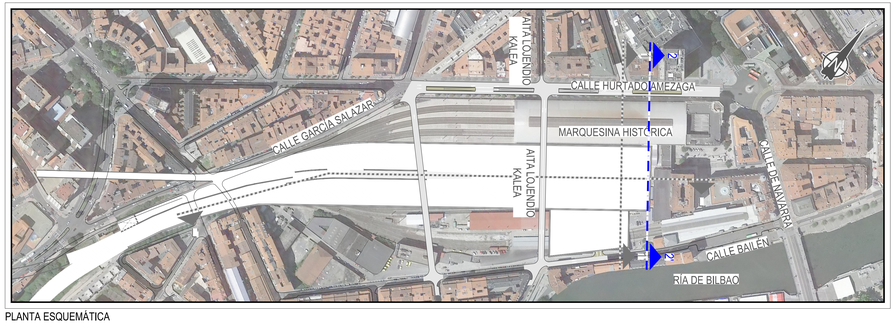

PLANTA ESQUEMÁTICA

NUEVO CONJUNTO DE LA ESTACIÓN
ANDENES CERCANÍAS Y ANCHO MÉTRICO
ANDENES A.V.
APARCAMIENTO

MINISTERIO DE FOMENTO

SECRETARÍA DE ESTADO DE INFRAESTRUCTURAS, TRANSPORTES Y VIVIENDA

SECRETARÍA GENERAL DE INFRAESTRUCTURAS

TÍTULO PROYECTO:
ESTUDIO INFORMATIVO DE LA NUEVA RED FERROVIARIA DEL PAÍS VASCO. CORREDOR DE ACCESO Y ESTACIÓN DE BILBAO-ABANDO
FASE B. ESTUDIO INFORMATIVO

AUTOR DEL PROYECTO:
ineco

ESCALA:
1/200
0 4 8 12m
NUMÉRICA | GRÁFICA

FECHA:
FEBRERO 2019

Nº DE PLANO:
5.7.2.2.2

Nº DE HOJA:
HOJA 2 DE 2

TÍTULO DE PLANO:
ESTACIÓN DE BILBAO ABANDO INDALECIO PRIETO
ARQUITECTURA Y URBANISMO
PROPUESTA DE IMPLANTACIÓN
SECCIONES TRANSVERSALES

Z:\PROYECTOS 2019\F-0019.31-ACCESO BILBAO (INECO)\TRABAJO\PLANOS\05-ESTACION DE BILBAO\05.7-ARQUITECTURA Y URBANISMO\05.7.2-PROPUESTA DE IMPLANTACIÓN\05.7.2.2-SECCIONES TIPO\05.7.2.2.2-SECCIONES TIPO.dwg

RAMPA ENTRADA PARKING NIVEL -1,5 Y PLANTA TÉCNICA

POSIBLE UBICACIÓN DE RAMPA ENTRADA INTERCAMBIADOR DE AUTOBUSES (NO OBJETO DEL PRESENTE E.I.)

POSIBLE UBICACIÓN DE RAMPA SALIDA INTERCAMBIADOR DE AUTOBUSES (NO OBJETO DEL PRESENTE E.I.)

RAMPA SALIDA PARKING NIVEL -1,5 Y PLANTA TÉCNICA

ACCESO NIVEL -1,5

ACCESO PARKING

ACCESO PARKING

AITA LOJENDIO KALEA

GARCÍA SALAZAR KALEA

HURTADO DE AMÉZAGA KALEA

BAILEN KALEA

MARQUESINA HISTÓRICA

EDIFICIO ABANDO

PARKING

EDIFICIO DE LA CONCORDIA

RÍA DE BILBAO

X=505575
Y=4789450

X=505875
Y=4789825

X=505800
Y=4789375

X=506025
Y=4789750

Z:\PROYECTOS 2019\F-2019 31-ACCESO BILBAO (INECO)\TRABAJO\PLANOS\05-ESTACION DE BILBAO\05.6-ACCESO A PARKING\5.6.1 NIVEL CALLE.dwg

MINISTERIO DE FOMENTO

SECRETARÍA DE ESTADO DE INFRAESTRUCTURAS, TRANSPORTES Y VIVIENDA

SECRETARÍA GENERAL DE INFRAESTRUCTURAS

TÍTULO PROYECTO:
ESTUDIO INFORMATIVO DE LA NUEVA RED FERROVIARIA DEL PAÍS VASCO. CORREDOR DE ACCESO Y ESTACIÓN DE BILBAO-ABANDO
FASE B. ESTUDIO INFORMATIVO

AUTOR DEL PROYECTO:
ineco

ESCALA ORIGINAL A1:
1/750
0 15 30 45m
NUMÉRICA | GRÁFICA

FECHA:
FEBRERO 2019

Nº DE PLANO:
5.6.1

Nº DE HOJA:
HOJA 1 DE 1

TÍTULO DE PLANO:
ESTACIÓN DE BILBAO
ABANDO INDALECIO PRIETO
ACCESO A PARKING. (NIVEL -1.5)
PLANTA. NIVEL CALLE.

RAMPA ENTRADA PARKING NIVEL -1,5 Y PLANTA TÉCNICA

POSIBLE UBICACIÓN DE RAMPA ENTRADA INTERCAMBIADOR DE AUTOBUSES (NO OBJETO DEL PRESENTE E.I.)

POSIBLE UBICACIÓN DE RAMPA SALIDA INTERCAMBIADOR DE AUTOBUSES (NO OBJETO DEL PRESENTE E.I.)

RAMPA SALIDA PARKING NIVEL -1,5 Y PLANTA TÉCNICA

ACCESO NIVEL -1,5

ACCESO PARKING

ACCESO PARKING

PARKING

AITA LOJENDIO KALEA

GARCÍA SALAZAR KALEA

HURTADO DE AMÉZAGA KALEA

BAILEN KALEA

MARQUESINA HISTÓRICA

EDIFICIO ABANDO

EDIFICIO DE LA CONCORDIA

RÍA DE BILBAO

X=505575
Y=4789450

X=505875
Y=4789825

X=506025
Y=4789750

X=505800
Y=4789375

Z:\PROYECTOS 2019\F-2019 31-ACCESO BILBAO (INECO)\TRABAJO\PLANOS\05-ESTACION DE BILBAO\05.6-ACCESO A PARKING\5.6.2 NIVEL PARKING.dwg

MINISTERIO DE FOMENTO

SECRETARÍA DE ESTADO DE INFRAESTRUCTURAS, TRANSPORTES Y VIVIENDA

SECRETARÍA GENERAL DE INFRAESTRUCTURAS

TÍTULO PROYECTO:
ESTUDIO INFORMATIVO DE LA NUEVA RED FERROVIARIA DEL PAÍS VASCO. CORREDOR DE ACCESO Y ESTACIÓN DE BILBAO-ABANDO
FASE B. ESTUDIO INFORMATIVO

AUTOR DEL PROYECTO:
ineco

ESCALA ORIGINAL A1:
1/750
0 15 30 45m
NUMÉRICA | GRÁFICA

FECHA:
FEBRERO 2019

Nº DE PLANO:
5.6.2

Nº DE HOJA:
HOJA 1 DE 1

TÍTULO DE PLANO:
ESTACIÓN DE BILBAO
ABANDO INDALECIO PRIETO
ACCESO A PARKING. (NIVEL -1.5)
PLANTA. NIVEL PARKING.

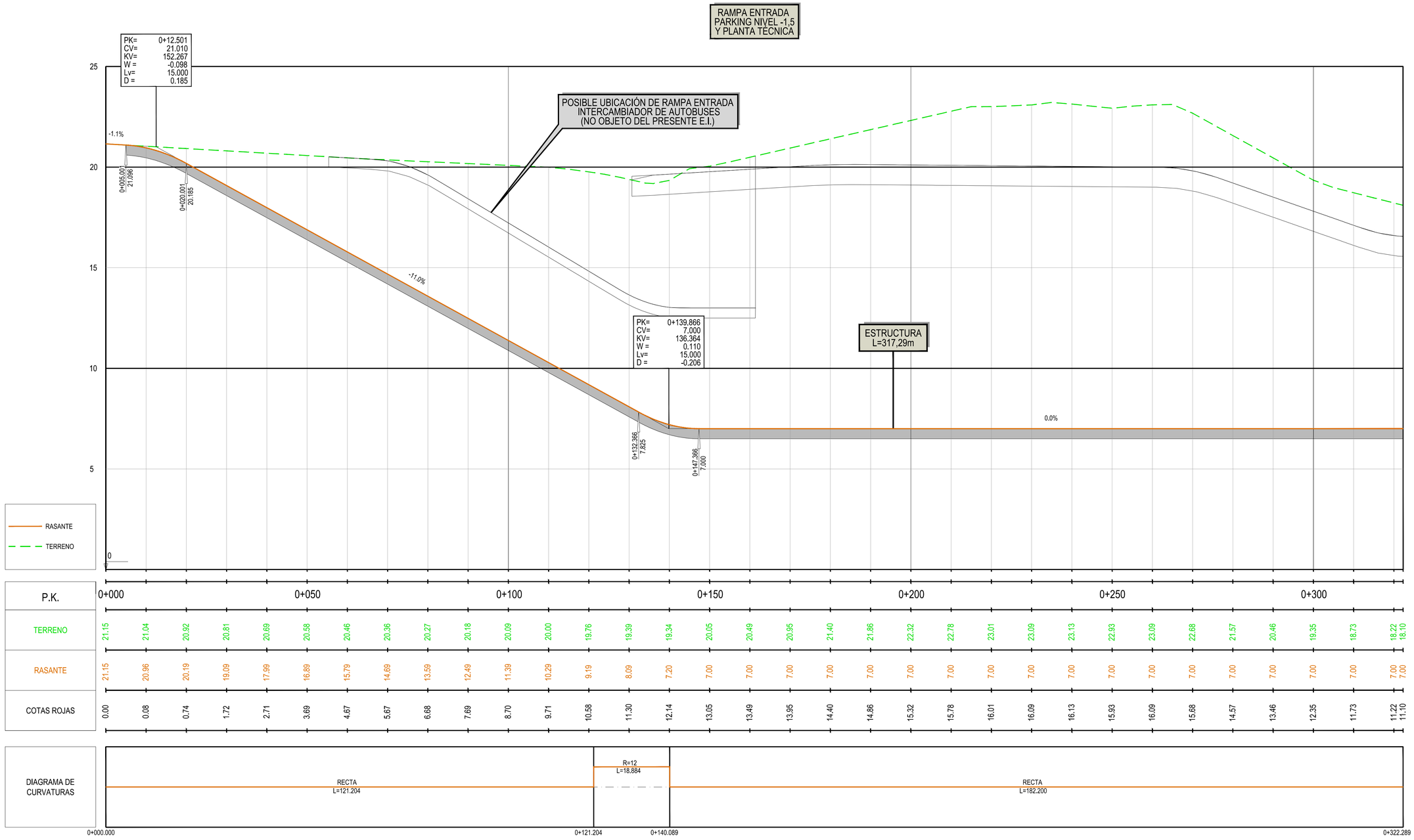

Z:\PROYECTOS 2019\F-2019 31-ACCESO BILBAO (INECO)\TRABAJO\PLANOS\05-ESTACION DE BILBAO\05.6-ACCESO A PARKING\5.6.3 PERFILES LONGITUDIANALES RAMPAS.dwg

MINISTERIO DE FOMENTO

SECRETARÍA DE ESTADO DE INFRAESTRUCTURAS, TRANSPORTES Y VIVIENDA

SECRETARÍA GENERAL DE INFRAESTRUCTURAS

TÍTULO PROYECTO:

ESTUDIO INFORMATIVO DE LA NUEVA RED FERROVIARIA DEL PAÍS VASCO. CORREDOR DE ACCESO Y ESTACIÓN DE BILBAO-ABANDO
FASE B. ESTUDIO INFORMATIVO

AUTOR DEL PROYECTO:

ineco

ESCALA ORIGINAL A1:

1/500 0 10 20 30m

1/100 0 2 4 6m

NUMÉRICA | GRÁFICA

FECHA:

FEBRERO 2019

Nº DE PLANO: 5.6.3

Nº DE HOJA:

HOJA 1 DE 2

TÍTULO DE PLANO:

ACCESO A PARKING. (NIVEL -1.5)
PERFILES LONGITUDINALES.
RAMPAS.

RAMPA SALIDA
PARKING NIVEL -1,5
Y PLANTA TECNICA



MINISTERIO DE FOMENTO SECRETARÍA DE ESTADO DE INFRAESTRUCTURAS, TRANSPORTES Y VIVIENDA SECRETARÍA GENERAL DE INFRAESTRUCTURAS	TÍTULO PROYECTO: ESTUDIO INFORMATIVO DE LA NUEVA RED FERROVIARIA DEL PAÍS VASCO. CORREDOR DE ACCESO Y ESTACIÓN DE BILBAO-ABANDO FASE B. ESTUDIO INFORMATIVO	AUTOR DEL PROYECTO: ineco	ESCALA ORIGINAL A1: 1/500 0 10 20 30m 1/100 0 2 4 6m NUMÉRICA GRÁFICA	FECHA: FEBRERO 2019	Nº DE PLANO: 5.6.3 Nº DE HOJA: HOJA 2 DE 2	TÍTULO DE PLANO: ACCESO A PARKING. (NIVEL -1.5) PERFILES LONGITUDINALES. RAMPAS.

Z:\PROYECTOS 2019\F-2019 31-ACCESO BILBAO (INECO)\TRABAJO\PLANOS\05-ESTACION DE BILBAO\05.6-ACCESO A PARKING\5.6.3 PERFILES LONGITUDIANALES RAMPAS.dwg

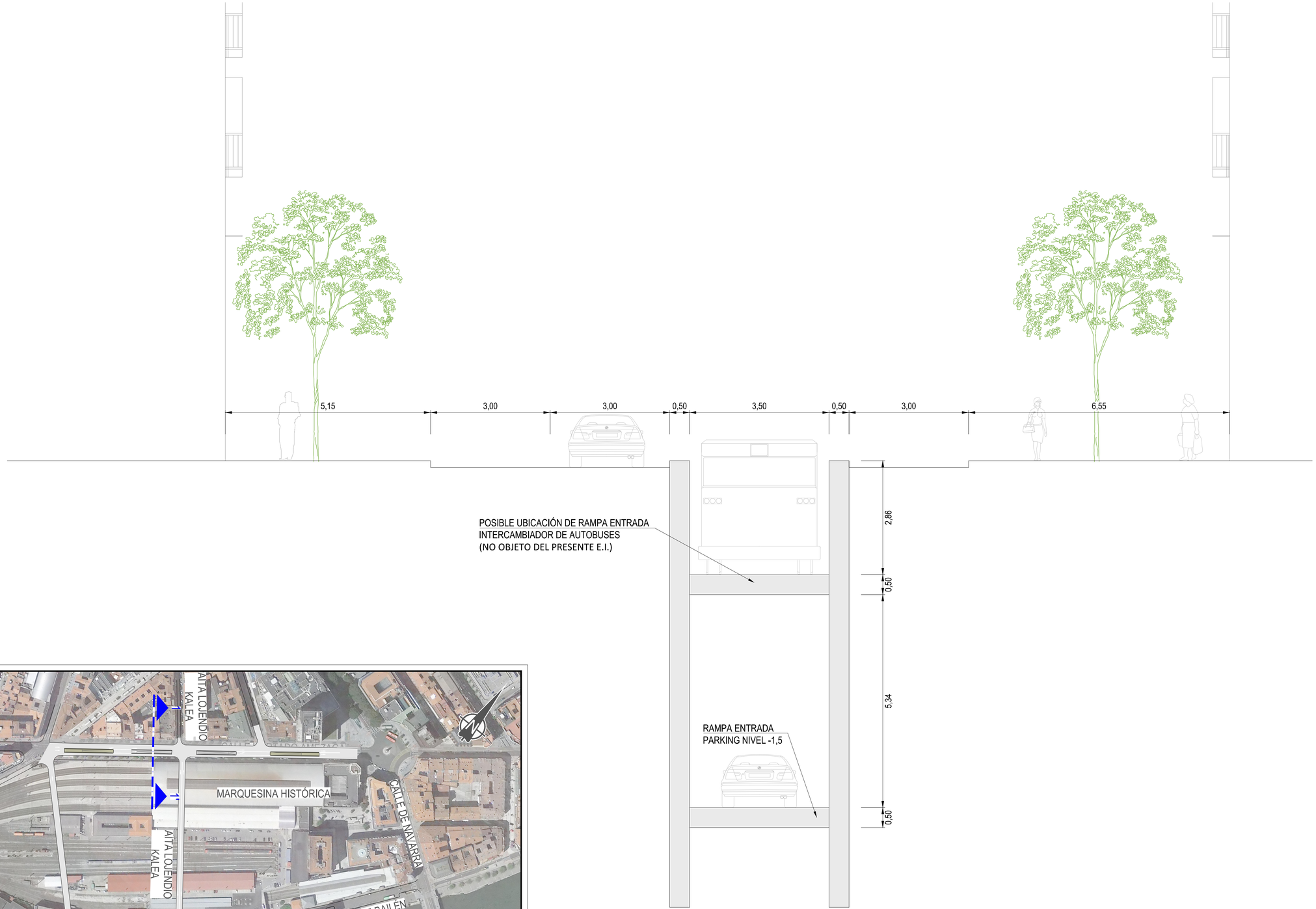

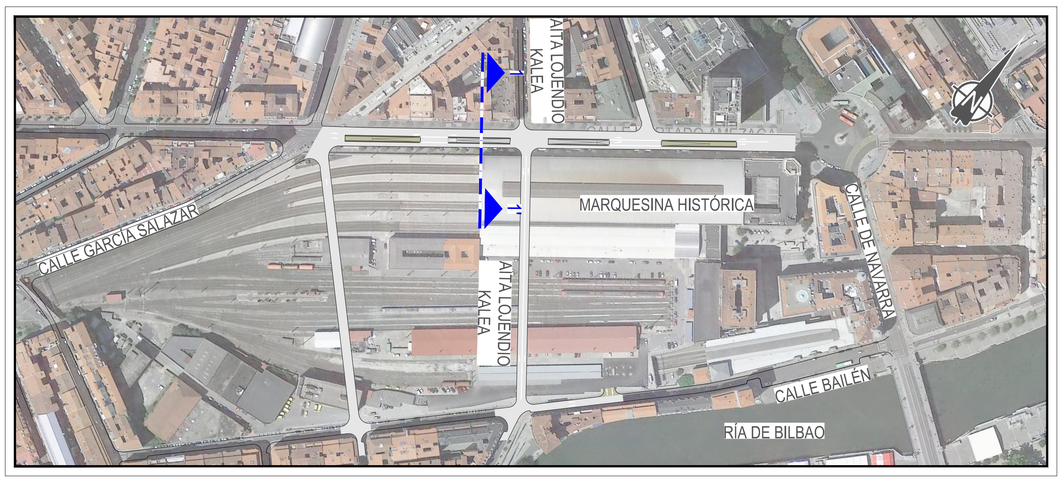

Z:\PROYECTOS 2019\F-2019 31-ACCESO BILBAO (INECO)\TRABAJO\PLANOS\05-ESTACION DE BILBAO\05.6-ACCESO A PARKING\5.6.4 SECCIÓN TIPO.RAMPAS.dwg

MINISTERIO DE FOMENTO

SECRETARÍA DE ESTADO DE INFRAESTRUCTURAS, TRANSPORTES Y VIVIENDA

SECRETARÍA GENERAL DE INFRAESTRUCTURAS

TÍTULO PROYECTO:
ESTUDIO INFORMATIVO DE LA NUEVA RED FERROVIARIA DEL PAÍS VASCO. CORREDOR DE ACCESO Y ESTACIÓN DE BILBAO-ABANDO
FASE B. ESTUDIO INFORMATIVO

AUTOR DEL PROYECTO:
ineco

ESCALA ORIGINAL A1:
1/50
0 1 2 3m
NUMÉRICA GRÁFICA

FECHA:
FEBRERO 2019

Nº DE PLANO:
5.6.4

Nº DE HOJA:
HOJA 1 DE 1

TÍTULO DE PLANO:
ACCESO A PARKING. (NIVEL -1.5)
SECCIÓN TIPO.
RAMPAS.

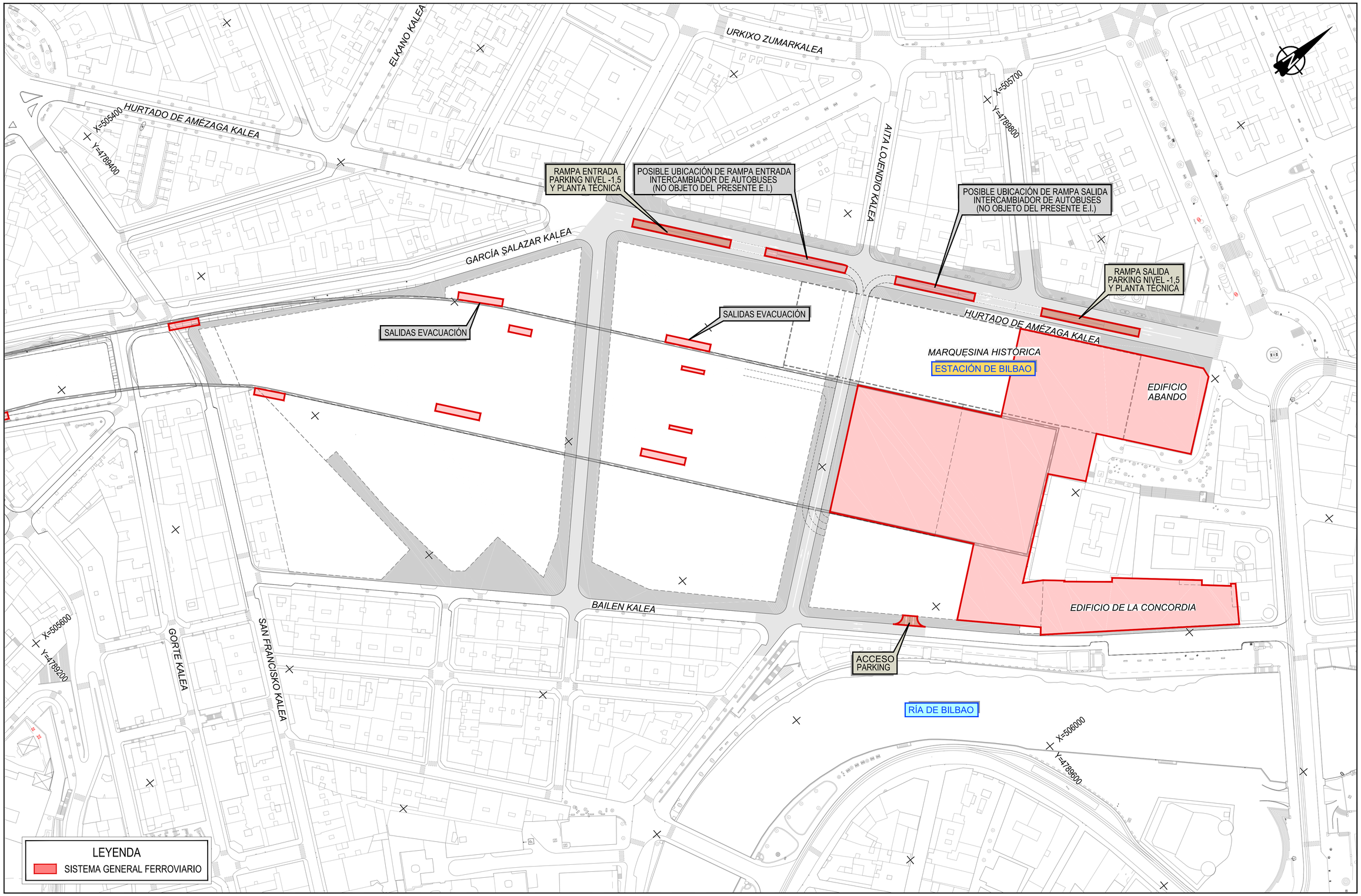

MINISTERIO DE FOMENTO

SECRETARÍA DE ESTADO DE INFRAESTRUCTURAS, TRANSPORTES Y VIVIENDA

SECRETARÍA GENERAL DE INFRAESTRUCTURAS

TÍTULO PROYECTO:
ESTUDIO INFORMATIVO DE LA NUEVA RED FERROVIARIA DEL PAÍS VASCO. CORREDOR DE ACCESO Y ESTACIÓN DE BILBAO-ABANDO
FASE B. ESTUDIO INFORMATIVO

AUTOR DEL PROYECTO:
ineco

ESCALA ORIGINAL A1:
1/1.000
0 20 40 60m
NUMÉRICA GRÁFICA

FECHA:
FEBRERO 2019

Nº DE PLANO:
5.7.1.1

Nº DE HOJA:
HOJA 1 DE 1

TÍTULO DE PLANO:
ESTACIÓN DE BILBAO ABANDO INDALECIO PRIETO
ARQUITECTURA Y URBANISMO
SISTEMA GENERAL FERROVIARIO
NIVEL URBANO

Z:\PROYECTOS 2019\F-2019 31-ACCESO BILBAO (INECO)\TRABAJO\PLANOS\05-ESTACION DE BILBAO\05.7-ARQUITECTURA Y URBANISMO\05.7.1-SIST. GENERALES FERROVIARIOS\5.7.1.1 SG NIVEL URBANO.dwg

Z:\PROYECTOS 2019\F-2019 31-ACCESO BILBAO (INECO)\TRABAJO\PLANOS\05-ESTACION DE BILBAO\05.7-ARQUITECTURA Y URBANISMO\05.7.1-SIST. GENERALES FERROVIARIOS\5.7.1.2 SG NIVEL BAJO RASANTE.dwg

MINISTERIO DE FOMENTO

SECRETARÍA DE ESTADO DE INFRAESTRUCTURAS, TRANSPORTES Y VIVIENDA

SECRETARÍA GENERAL DE INFRAESTRUCTURAS

TÍTULO PROYECTO:
ESTUDIO INFORMATIVO DE LA NUEVA RED FERROVIARIA DEL PAÍS VASCO. CORREDOR DE ACCESO Y ESTACIÓN DE BILBAO-ABANDO
FASE B. ESTUDIO INFORMATIVO

AUTOR DEL PROYECTO:
ineco

ESCALA ORIGINAL A1:
1/1.000
0 20 40 60m
NUMÉRICA GRÁFICA

FECHA:
FEBRERO 2019

Nº DE PLANO:
5.7.1.2

Nº DE HOJA:
HOJA 1 DE 1

TÍTULO DE PLANO:
ESTACIÓN DE BILBAO ABANDO INDALECIO PRIETO
ARQUITECTURA Y URBANISMO
SISTEMA GENERAL FERROVIARIO
NIVEL BAJO RASANTE

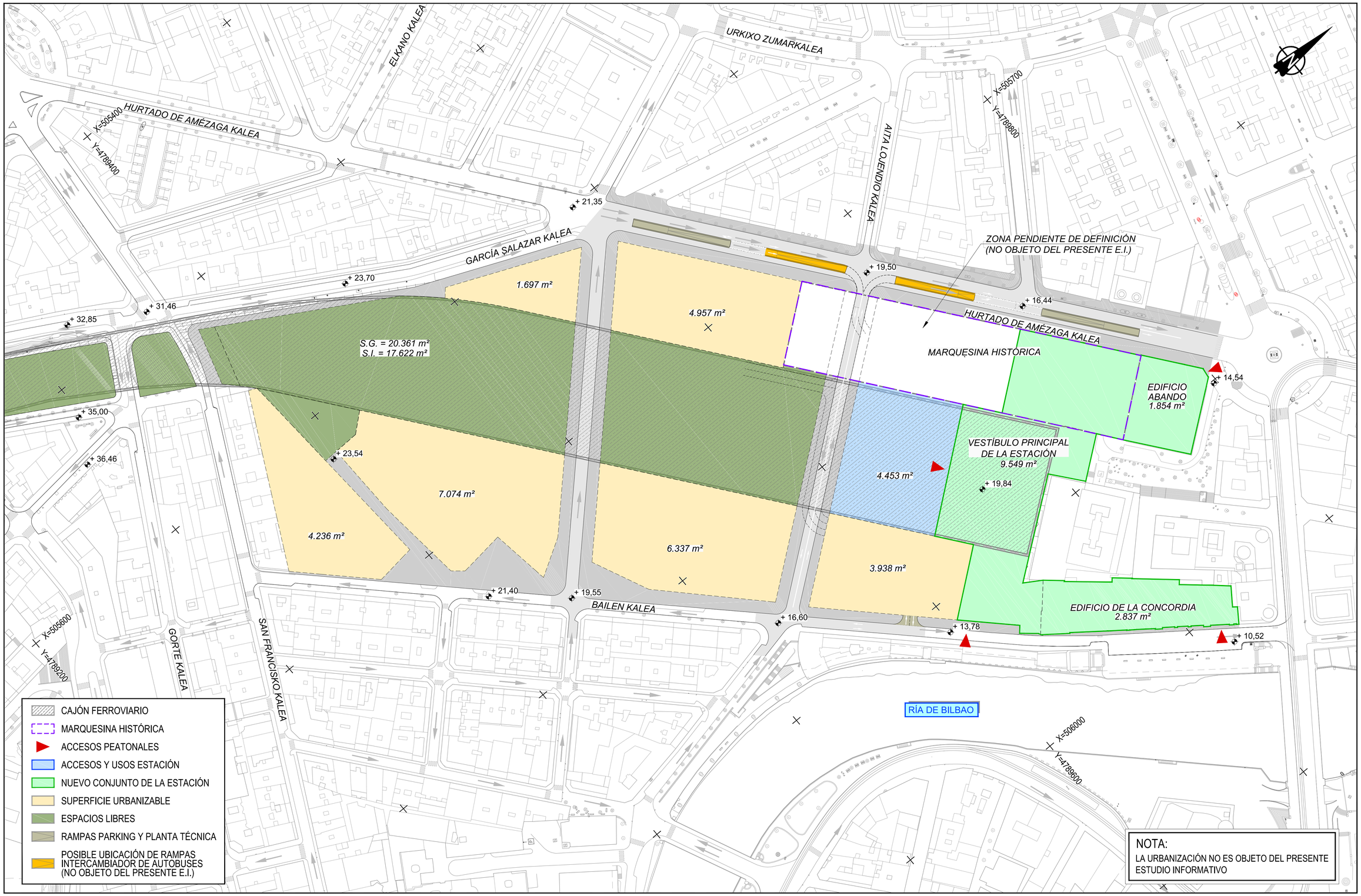

Z:\PROYECTOS 2019\F-2019 31-ACCESO BILBAO (INECO)\TRABAJO\PLANOS\05-ESTACION DE BILBAO\05.7.-ARQUITECTURA Y URBANISMO\05.7.2-PROPUESTA DE IMPLANTACIÓN\05.7.2.1-PLANTAS\5.7.2.1.1 NIVEL URBANO.dwg

MINISTERIO DE FOMENTO

SECRETARÍA DE ESTADO DE INFRAESTRUCTURAS, TRANSPORTES Y VIVIENDA

SECRETARÍA GENERAL DE INFRAESTRUCTURAS

TÍTULO PROYECTO:
ESTUDIO INFORMATIVO DE LA NUEVA RED FERROVIARIA DEL PAÍS VASCO. CORREDOR DE ACCESO Y ESTACIÓN DE BILBAO-ABANDO
FASE B. ESTUDIO INFORMATIVO

AUTOR DEL PROYECTO:
ineco

ESCALA ORIGINAL A1:
1/1.000
0 20 40 60m
NUMÉRICA GRÁFICA

FECHA:
FEBRERO 2019

Nº DE PLANO:
5.7.2.1.1

Nº DE HOJA:
HOJA 1 DE 1

TÍTULO DE PLANO:
ESTACIÓN DE BILBAO ABANDO INDALECIO PRIETO
ARQUITECTURA Y URBANISMO
PROPUESTA DE IMPLANTACIÓN
PLANTAS. NIVEL URBANO

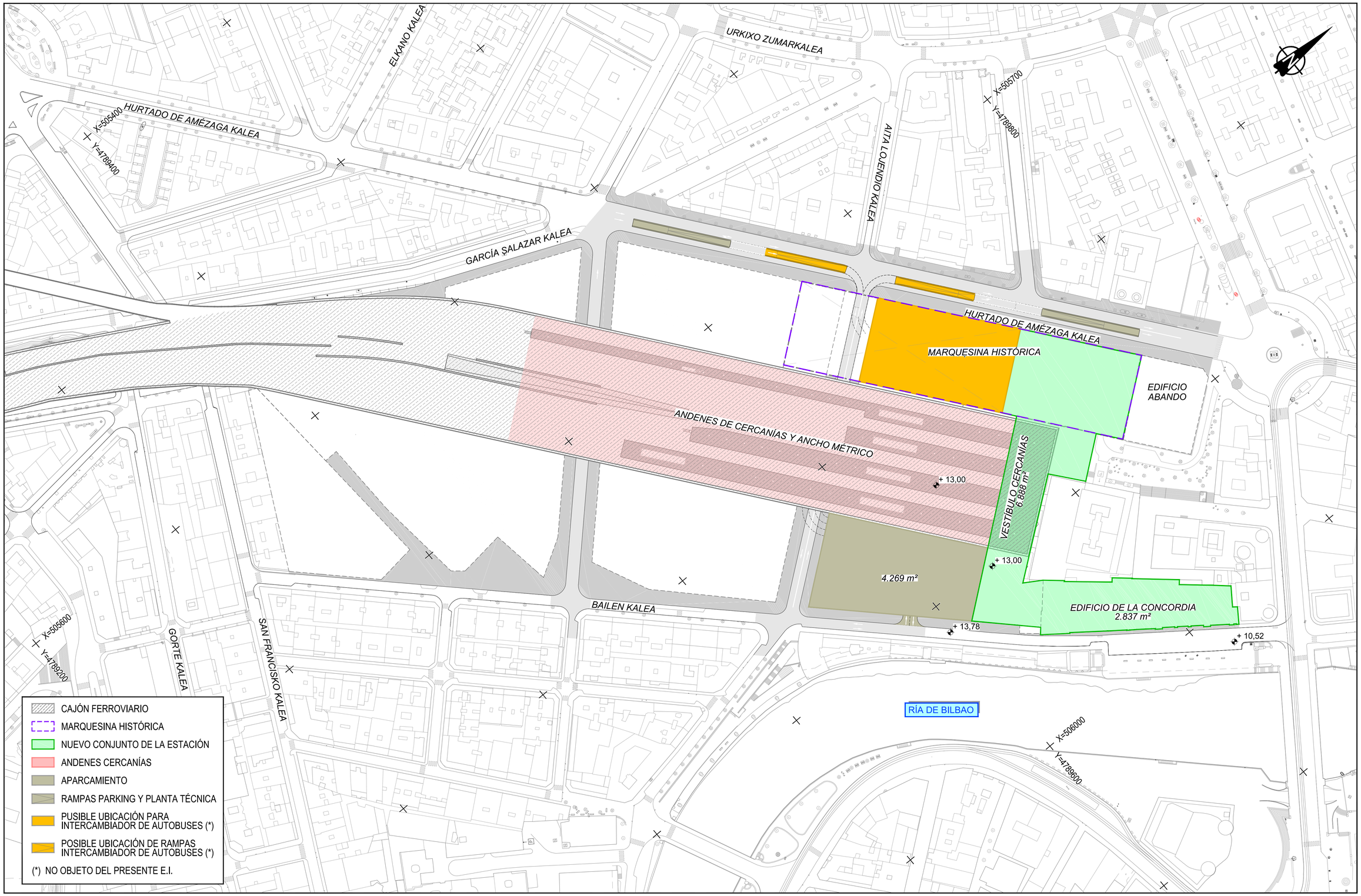

Z:\PROYECTOS 2019\F-2019 31-ACCESO BILBAO (INECO)\TRABAJO\PLANOS\05-ESTACION DE BILBAO\05.7-ARQUITECTURA Y URBANISMO\05.7.2-PROPUESTA DE IMPLANTACIÓN\05.7.2.1-PLANTAS\5.7.2.1.2 NIVEL CERCANIAS.dwg

MINISTERIO DE FOMENTO

SECRETARÍA DE ESTADO DE INFRAESTRUCTURAS, TRANSPORTES Y VIVIENDA

SECRETARÍA GENERAL DE INFRAESTRUCTURAS

TÍTULO PROYECTO:
ESTUDIO INFORMATIVO DE LA NUEVA RED FERROVIARIA DEL PAÍS VASCO. CORREDOR DE ACCESO Y ESTACIÓN DE BILBAO-ABANDO
FASE B. ESTUDIO INFORMATIVO

AUTOR DEL PROYECTO:
ineco

ESCALA ORIGINAL A1:
1/1.000
0 20 40 60m
NUMÉRICA GRÁFICA

FECHA:
FEBRERO 2019

Nº DE PLANO:
5.7.2.1.2

Nº DE HOJA:
HOJA 1 DE 1

TÍTULO DE PLANO:
ESTACIÓN DE BILBAO ABANDO INDALECIO PRIETO
ARQUITECTURA Y URBANISMO
PROPUESTA DE IMPLANTACIÓN
PLANTAS. NIVEL CERCANÍAS

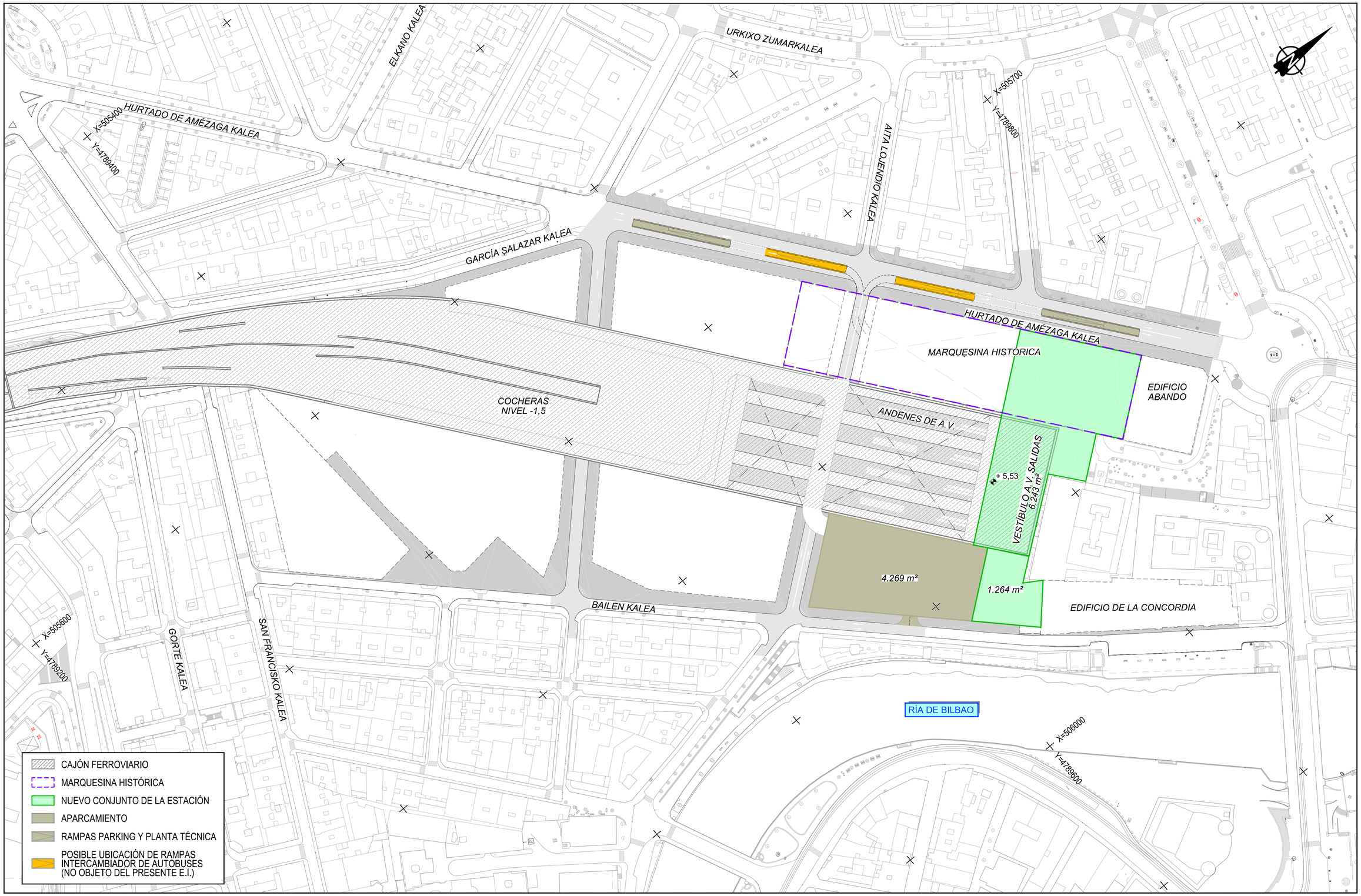

Z:\PROYECTOS 2019\F-2019 31-ACCESO BILBAO (INECO)\TRABAJO\PLANOS\05-ESTACION DE BILBAO\05.7-ARQUITECTURA Y URBANISMO\05.7.2-PROPUESTA DE IMPLANTACIÓN\05.7.2.1-PLANTAS\5.7.2.1.3 NIVEL A.V. SALIDAS.dwg

MINISTERIO DE FOMENTO

SECRETARÍA DE ESTADO DE INFRAESTRUCTURAS, TRANSPORTES Y VIVIENDA

SECRETARÍA GENERAL DE INFRAESTRUCTURAS

TÍTULO PROYECTO:
ESTUDIO INFORMATIVO DE LA NUEVA RED FERROVIARIA DEL PAÍS VASCO. CORREDOR DE ACCESO Y ESTACIÓN DE BILBAO-ABANDO
FASE B. ESTUDIO INFORMATIVO

AUTOR DEL PROYECTO:
ineco

ESCALA ORIGINAL A1:
1/1.000
0 20 40 60m
NUMÉRICA GRÁFICA

FECHA:
FEBRERO 2019

Nº DE PLANO:
5.7.2.1.3

Nº DE HOJA:
HOJA 1 DE 1

TÍTULO DE PLANO:
ESTACIÓN DE BILBAO ABANDO INDALECIO PRIETO
ARQUITECTURA Y URBANISMO
PROPUESTA DE IMPLANTACIÓN
PLANTAS. NIVEL A.V. SALIDAS

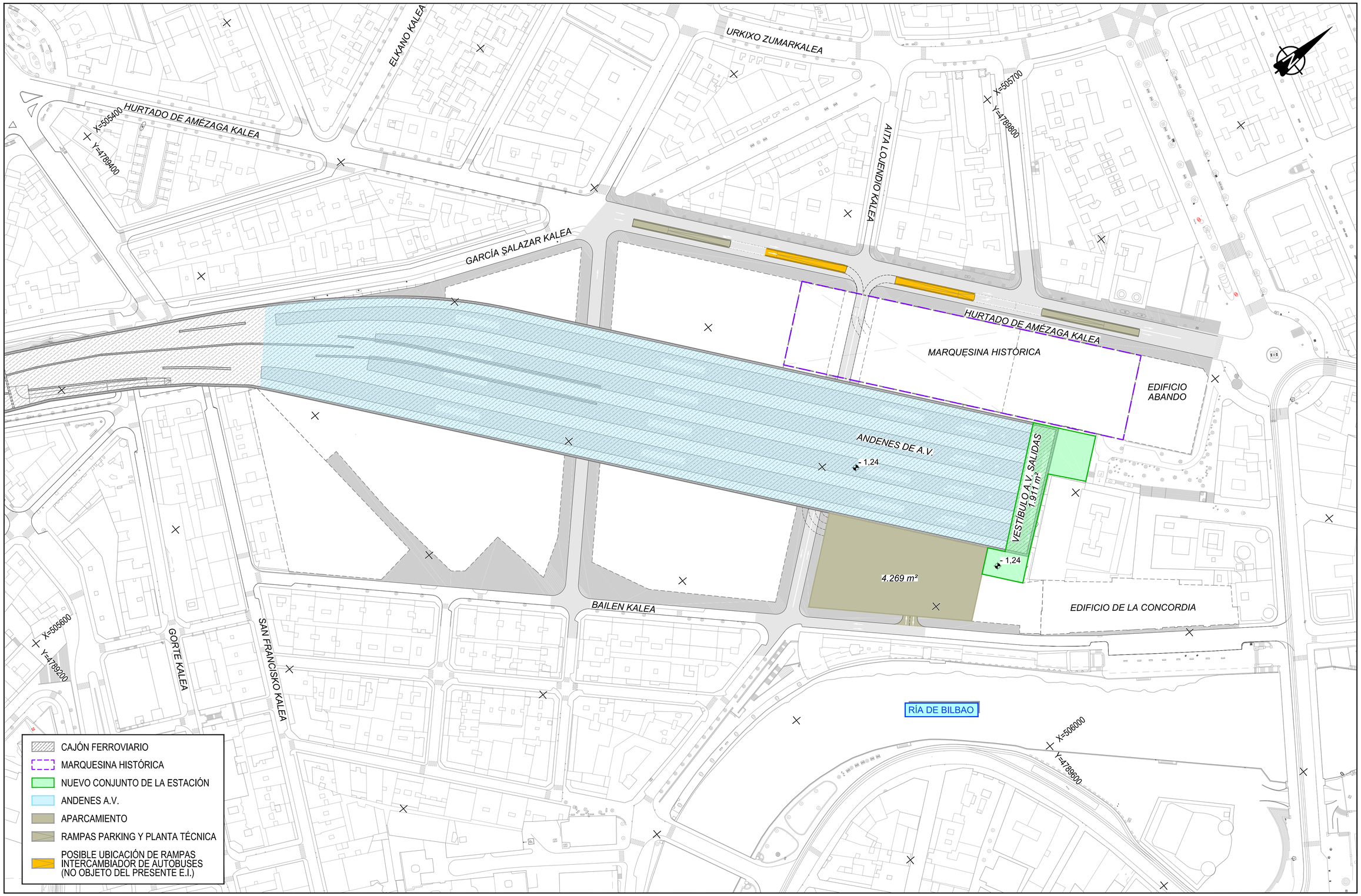

Z:\PROYECTOS 2019\F-2019 31-ACCESO BILBAO (INECO)\TRABAJO\PLANOS\05-ESTACION DE BILBAO\05.7-ARQUITECTURA Y URBANISMO\05.7.2-PROPUESTA DE IMPLANTACIÓN\05.7.2.1-PLANTAS\5.7.2.1.4 NIVEL A.V. LLEGADAS.dwg

MINISTERIO DE FOMENTO

SECRETARÍA DE ESTADO DE INFRAESTRUCTURAS, TRANSPORTES Y VIVIENDA

SECRETARÍA GENERAL DE INFRAESTRUCTURAS

TÍTULO PROYECTO:
ESTUDIO INFORMATIVO DE LA NUEVA RED FERROVIARIA DEL PAÍS VASCO. CORREDOR DE ACCESO Y ESTACIÓN DE BILBAO-ABANDO
FASE B. ESTUDIO INFORMATIVO

AUTOR DEL PROYECTO:
ineco

ESCALA ORIGINAL A1:
1/1.000
0 20 40 60m
NUMÉRICA | GRÁFICA

FECHA:
FEBRERO 2019

Nº DE PLANO:
5.7.2.1.4

Nº DE HOJA:
HOJA 1 DE 1

TÍTULO DE PLANO:
ESTACIÓN DE BILBAO ABANDO INDALECIO PRIETO
ARQUITECTURA Y URBANISMO
PROPUESTA DE IMPLANTACIÓN
PLANTAS. NIVEL A.V. LLEGADAS