

**PROYECTO DE TRATAMIENTO DE ELEMENTOS DE LA INFRAESTRUCTURA (PUENTES, TÚNELES Y EXPLANACIONES) ENTRE LOS PP.KK. 386+474 Y 396+299 DEL TRAMO MONFORTE – LUGO DE LA LÍNEA 800.**

**Provincia: Lugo**

**E-01 ANEJO DE EXPROPIACIONES**

**Junio 2019**

**172127-DA-V01S**



**E-01**

# **ANEJO DE EXPROPIACIONES**

<b>ÍNDICE</b>
---------------

<b>1. MEMORIA .....</b>	<b>2</b>
1.1. OBJETO DEL PRESENTE ANEJO.....	2
1.2. DESCRIPCIÓN GENERAL DE LA SOLUCIÓN PROYECTADA .....	2
1.3. TÉRMINOS MUNICIPALES AFECTADOS.....	2
1.4. AFECCIONES.....	2
1.5. EXPROPIACIÓN .....	2
1.6. IMPOSICIÓN DE SERVIDUMBRES .....	3
1.7. OCUPACIONES TEMPORALES .....	3
1.8. PLANOS PARCELARIOS .....	3
1.9. CRITERIOS DE VALORACIÓN DE LOS BIENES DERECHOS AFECTADOS .....	3
1.9.1. Metodología .....	3
1.9.2. Precios unitarios.....	4
<b>2. BIENES Y DERECHOS AFECTADOS .....</b>	<b>4</b>
2.1. DETERMINACIÓN DE LOS BIENES Y DERECHOS AFECTADOS.....	4
<b>3. PLANOS PARCELARIOS.....</b>	<b>8</b>
3.1. PLANO DE SITUACIÓN .....	8
3.2. PLANOS DE TRAZADO Y PERFIL LONGITUDINAL .....	9
3.3. ORTOFOTOPLANOS .....	10
3.4. PLANOS DE EXPROPIACIONES .....	11

## 1. MEMORIA

### 1.1. OBJETO DEL PRESENTE ANEJO

La finalidad del presente Anejo es doble, en primer lugar ha de servir para poder ajustarse a los requisitos necesarios que ineludiblemente debe reunir todo proyecto para cumplimentar el trámite de su aprobación definitiva por el Ministerio de Fomento, de conformidad con la legislación vigente y, en segundo lugar, igualmente debe servir de base de partida para la incoación y subsiguiente tramitación del expediente de expropiación por el Ministerio de Fomento, de los bienes y derechos afectados por la ejecución de las obras contenidas en el proyecto de referencia.

Por consiguiente, dicho anejo tiene la finalidad de definir, con toda la precisión posible, los terrenos que son estrictamente necesarios para la correcta ejecución de las obras contempladas en el mismo.

### 1.2. DESCRIPCIÓN GENERAL DE LA SOLUCIÓN PROYECTADA

El presente "PROYECTO DE TRATAMIENTO DE ELEMENTOS DE LA INFRAESTRUCTURA (PUENTES, TÚNELES Y EXPLANACIONES) ENTRE LOS PP.KK. 386+474 Y 396+299 DEL TRAMO MONFORTE – LUGO DE LA LÍNEA 800" tiene como objeto adaptar los elementos de la infraestructura (puentes, túneles y explanaciones) comprendidos entre los PP.KK. 386+474 Y 396+299 del tramo Monforte – Lugo de la línea 800 a las nuevas condiciones de explotación tales como el cumplimiento del gálibo límite/uniforme de implantación a obstáculos GEB16.

Además, se ha actuado en aquellas infraestructuras (puentes, túneles y explanaciones) que, por su estado actual, requieren de tratamiento de rehabilitación previa inspección de los mismos, definiendo una serie de actuaciones que eviten la aparición y/o progresión de daños que conlleven pérdidas parciales o generales, de la funcionalidad y capacidad resistente de las obras, así como mejorar las condiciones de conservación y durabilidad de dichas infraestructuras.

Se han realizado los estudios hidrológicos asociados a cada una de las cuencas que afectan al tramo ferroviario en estudio, para los diferentes periodos de retorno habituales. También se ha llevado a cabo el análisis del drenaje, que comprende los estudios hidráulicos y de erosión, estos últimos en aquellos puentes afectados por cuencas hidrológicas de superficie superior a 1 km<sup>2</sup>. Dicho análisis tiene como objetivo la comprobación hidráulica de la sección eficaz en cada uno de los puentes y obras de drenaje transversal existentes, así como el dimensionamiento de los elementos necesarios para asegurar un correcto drenaje. En el caso de que no cumplan con la normativa vigente se han propuesto las actuaciones necesarias para mejorar su capacidad hidráulica.

Se ha llevado a cabo los levantamientos taquimétricos y las campañas geotécnicas necesarias para las definiciones de las soluciones óptimas en cada caso y se han realizado los ensayos adicionales necesarios.

Todos los trabajos que requieran corte del tráfico ferroviario se llevarán a cabo durante la banda de mantenimiento de la línea, y en corte extraordinario de tres meses.

### 1.3. TÉRMINOS MUNICIPALES AFECTADOS

Los terrenos afectados por el presente Proyecto se refieren única y exclusivamente a los necesarios para la realización de las obras del Proyecto tratamiento de elementos de la infraestructura (puentes, túneles y explanaciones) entre los PP.KK. 386+474 Y 396+299 del tramo Monforte-Lugo de la Línea 800.

Dichos terrenos pertenecen administrativamente al municipio de Sarria, provincia de Lugo, Comunidad Autónoma de Galicia.

Término municipal	Comunidad Autónoma	P.K. Origen / P.K. Final	Hoja Origen / Hoja Final
Sarria	Galicia	386+474 / 396+299	1 / 6

Tabla 1- Términos Municipales

### 1.4. AFECCIONES

Para la correcta ejecución de las Obras contenidas en el presente proyecto, se definen tres tipos de afección: la expropiación propiamente dicha, la imposición de servidumbres y la ocupación temporal.

### 1.5. EXPROPIACIÓN

Se expropia el pleno dominio de las superficies que ocupen la explanación de la línea férrea, sus elementos funcionales y las instalaciones permanentes que tengan por objeto una correcta explotación, así como todos los elementos y obras anexas o complementarias definidas en el proyecto que coincidan con la rasante del terreno o sobresalgan de él, y en todo caso las superficies que sean imprescindibles para cumplimentar la normativa legal vigente para este tipo de Obras, en especial las contenidas en el título II de la Ley 38/2015, de 29 de septiembre, del Sector Ferroviario, relativa a las limitaciones a la propiedad y que se concretan con el Real Decreto 2387/2004, de 30 de diciembre, por el que se aprueba el Reglamento del Sector Ferroviario.

La fijación de la línea perimetral de la expropiación con relación a la arista exterior de la explanación, queda estrictamente definida en los planos parcelarios.

La expropiación de los terrenos resultantes de la aplicación de los criterios y parámetros anteriormente expuestos afecta a una superficie de 980 m<sup>2</sup>, correspondientes todos ellos (100%) a terrenos catalogados como suelo rural.

El desglose de las superficies objeto de expropiación en este tramo se detalla por municipios en el siguiente cuadro de clases de suelo:

Término municipal	Suelo Rural m <sup>2</sup>	Suelo Urbanizado m <sup>2</sup>	Total m <sup>2</sup>
Sarria	980	0	980

Tabla 2- Expropiación

## 1.6. IMPOSICIÓN DE SERVIDUMBRES

Se define como imposición de servidumbre, las correspondientes franjas de terrenos sobre los que es imprescindible imponer una serie de gravámenes, al objeto de limitar el ejercicio del pleno dominio del inmueble.

Estas franjas de terreno adicionales a la expropiación tienen una anchura variable, en función de la naturaleza u objeto de la correspondiente servidumbre, concretándose las mencionadas imposiciones de servidumbre, mediante el oportuno grafiado con la trama correspondiente determinada para este fin, en los respectivos planos parcelarios que forman parte del Anejo de Expropiaciones para este proyecto.

No hay afecciones por Imposición de servidumbres en este proyecto.

## 1.7. OCUPACIONES TEMPORALES

Se definen de este modo aquellas franjas de terrenos que resultan estrictamente necesarios ocupar, para llevar a cabo, la correcta ejecución de las obras contenidas en el proyecto y por un espacio de tiempo determinado, generalmente coincidente con el periodo de finalización de ejecución de las mismas.

Dichas franjas de terreno adicionales a la expropiación tienen una anchura variable según las características de la explanación, la naturaleza del terreno y del objeto de la ocupación.

Se ocupan 13.598 m<sup>2</sup> de Ocupación Temporal con el siguiente desglose por municipios y clase de suelo:

Término municipal	Suelo Rural m <sup>2</sup>	Suelo Urbanizado m <sup>2</sup>	Total m <sup>2</sup>
Sarria	13.598	0	13.598

Tabla 3- Ocupaciones temporales

## 1.8. PLANOS PARCELARIOS

El presente Anejo de Expropiaciones incluye una colección de planos parcelarios en los que se definen todas y cada una de las parcelas catastrales afectadas por la ejecución de las obras contenidas en el proyecto, cualquiera que sea su forma de afección.

Cada uno de los planos contiene croquis reducido del plano guía, indicándose claramente el número de hoja al que pertenece, el nombre del Término Municipal que comprende y el norte geográfico.

Los referidos planos parcelarios se han confeccionado sobre la base cartográfica realizada ex-profeso para la redacción del presente proyecto, habiéndose realizado la correspondiente identificación catastral de las parcelas afectadas y sus propietarios con la ayuda de los planos catastrales de rústica y urbana de los Centros de Gestión Catastral o de la Oficina Virtual de Catastro del M<sup>o</sup> de Economía y Hacienda, de las informaciones recabadas y facilitadas por los Ayuntamientos afectados y por último de los trabajos y apoyos de campo realizados por el equipo de la empresa consultora contratada al efecto.

Los planos parcelarios se han confeccionado a escala 1:1.000, suficiente como para permitir identificar la posición de las parcelas en el terreno y efectuar mediciones fiables tanto de la longitud de linderos o distancias como de la superficie de las parcelas.

Las parcelas se identifican con la letra asignada, su número de orden (compuesto por los dos dígitos de su código provincial, los cuatro dígitos de su código municipal INE y los cuatro dígitos del número de las afectadas dentro de cada municipio), polígono, parcela y referencia catastral en su caso.

Se han delimitado con manchas de color los diversos tipos de afección: la expropiación de color amarillo y las ocupaciones temporales de color verde. Dichos colores no ocultan los detalles topográficos ni de representación de la obra (eje, desmontes, terraplenes, etc...).

En general las parcelas catastrales se han delimitado en toda su extensión, incluso las subparcelas de cultivo, delimitadas a su vez por líneas más delgadas discontinuas, al objeto que, del examen del plano, se pueda deducir el tipo y la forma de afección en relación al resto de parcela no afectada.

## 1.9. CRITERIOS DE VALORACIÓN DE LOS BIENES DERECHOS AFECTADOS

### 1.9.1. Metodología

Para la valoración de los bienes y derechos afectados se aplicará la normativa legal vigente, en especial la contenida en el RD legislativo 7/2015, de 30 de octubre, por el que se aprueba el texto refundido de la Ley del Suelo y el RD 1492/2011, de 24 de octubre, así como lo contenido en la Ley de Expropiación forzosa.

- En cuanto al vuelo y demás instalaciones afectadas:
  - Las plantaciones y sembrados preexistentes, así como las indemnizaciones por razón de arrendamientos rústicos u otros derechos, se tasarán con arreglo a los criterios de las Leyes de Expropiación Forzosa y de Arrendamientos Rústicos.
  - Las edificaciones, construcciones e instalaciones, cuando deban valorarse con independencia del suelo, se tasarán por el método de coste de reposición según su estado y antigüedad en el momento al que deba entenderse referida la valoración.
  - Las indemnizaciones a favor de los arrendatarios rústicos y urbanos se fijarán de acuerdo con lo previsto en la Ley de Expropiación Forzosa y las normas de la legislación de Arrendamientos.
- En cuanto a las ocupaciones temporales:
  - Su tasación se ha realizado de conformidad con lo que establece la vigente Ley de Expropiación Forzosa, es decir "... Se referirán siempre a la apreciación de los rendimientos que el propietario haya dejado de percibir por las rentas vencidas durante la ocupación, sumando, además los perjuicios estimados que se causen a la finca o los gastos que supongan restituirla a su estado primitivo...", obviamente con la salvedad de que los perjuicios irrogados en ningún caso puedan ser superiores al valor del bien, en cuyo caso se optará por su expropiación.
  - Teniendo en cuenta la duración prevista de las obras, se ha estimado que la indemnización correspondiente a la ocupación temporal de los terrenos incluidos en Suelo rural se debe valorar en el 10% del valor del terreno afectado por cada año de ocupación del mismo. Al valor calculado por ocupación del suelo se le añade el 100% del valor del vuelo existente.
  - En el caso de terrenos incluidos en Suelo Urbanizado, se estima en un 2% del valor de los terrenos ocupados temporalmente, que equivale al establecido por la Ley de Impuestos Patrimoniales y Actos Jurídicos Documentados para la valoración de usufructos temporales.

### 1.9.2. Precios unitarios

De la aplicación de los criterios anteriormente señalados se han obtenido los valores unitarios que deben adoptarse para la tasación de los bienes y derechos afectados con motivo de la ejecución de las obras contenidas en el presente proyecto.

## 2. BIENES Y DERECHOS AFECTADOS

### 2.1. DETERMINACIÓN DE LOS BIENES Y DERECHOS AFECTADOS

A los efectos que establece el artículo 17 de la vigente Ley de Expropiación Forzosa de 16/12/54 y concordantes con su Reglamento de 26/4/57. Se ha elaborado la preceptiva relación concreta e individualizada, en la que se describen, todos los aspectos materiales y jurídicos, de los bienes o derechos que se consideran de necesaria expropiación.

Dicha Relación de Bienes y Derechos afectados comprende, de forma ordenada y a modo de resumen, todas las fincas o parcelas catastrales afectadas, indicando las superficies objeto de expropiación, imposición de servidumbres u ocupación temporal, con expresión de los siguientes datos:

- Número de orden en el expediente expropiatorio y número del plano parcelario del proyecto en el que se encuentra la finca.
- Identificación catastral del polígono y parcela.
- Nombre y domicilio del propietario del bien afectado.
- Régimen urbanístico del suelo y calificación según cultivos, en su caso.

Toda la información necesaria para la preparación de la referida relación se ha obtenido a través de los Centros de Gestión Catastral o de la Oficina Virtual de Catastro del M<sup>o</sup> de Economía y Hacienda, así como de la inspección directa de los terrenos.

Se han tenido en cuenta y por consiguiente reseñado, en la relación de bienes o derechos afectados, aquellas parcelas o derechos pertenecientes al Estado, Comunidad Autónoma, Provincia, Municipio o cualquier otro Organismo o Empresa Pública (ADIF, Confederaciones hidrográficas, Autopistas, caminos públicos municipales, etc...), que dada su naturaleza jurídica de bien público, gozan de la condición de utilidad pública y en consecuencia no deben ser expropiados, a menos que ex-profeso se declarase la prevalencia de la utilidad pública. No obstante, dicha inclusión se considera necesaria puesto que, en cada caso, previa declaración de compatibilidad, se tendrá que armonizar y acometer, en su caso, la reposición del servicio o finalidad pública y establecimiento de las condiciones técnicas que comporta dicha restitución.

PARTICIPANTE	ÁMBITO DE ACTUACIÓN
D. José Antonio Vázquez Criado	Anejo Nº17. Expropiaciones

## TÉRMINO MUNICIPAL SARRIA

NUMERO DE FINCA	POL	PAR	TITULAR ACTUAL NOMBRE Y DOMICILIO	TITULAR CATASTRAL NOMBRE Y DOMICILIO	SUPERFICIE CATASTRAL (m <sup>2</sup> )	AFECCIONES (m <sup>2</sup> )							Nº DE PLANO DE EXPROPIACIÓN	
						SUB	CALIFICACIÓN	APROVECHAMIENTO	EXPROPIACIÓN	SERVIDUMBRE	TEMPORAL	TOTAL		NATURALEZA
Y-27.0575-0401	36	9056	XUNTA DE GALICIA PZ OBRADOIRO 3 SANTIAGO 15705 SANTIAGO DE COMPOSTELA (A CORUÑA)	XUNTA DE GALICIA PZ OBRADOIRO 3 SANTIAGO 15705 SANTIAGO DE COMPOSTELA (A CORUÑA)	159404	0-159404	VT-00	Vía de comunicación de dominio público			284	284	RURAL	1 DE 6
Y-27.0575-0402	36	574	CALDEIRO DOMAO MARIA ANGELES LG FROYAN SAN SATURNINO 1 27690 SARRIA (LUGO)	CALDEIRO DOMAO MARIA ANGELES LG FROYAN SAN SATURNINO 1 27690 SARRIA (LUGO)	9036	0-9036	PD-03	Prados o praderas			41	41	RURAL	1 DE 6
Y-27.0575-0403	36	522	CALDEIRO DOMAO MARIA ANGELES LG FROYAN SAN SATURNINO 1 27690 SARRIA (LUGO)	CALDEIRO DOMAO MARIA ANGELES LG FROYAN SAN SATURNINO 1 27690 SARRIA (LUGO)	13885	a-8202	PD-01	Prados o praderas			61	61	RURAL	1 DE 6
Y-27.0575-0404	36	9058	XUNTA DE GALICIA PZ OBRADOIRO 3 SANTIAGO 15705 SANTIAGO DE COMPOSTELA (A CORUÑA)	XUNTA DE GALICIA PZ OBRADOIRO 3 SANTIAGO 15705 SANTIAGO DE COMPOSTELA (A CORUÑA)	10387	0-10387	VT-00	Vía de comunicación de dominio público			552	552	RURAL	1 DE 6
Y-27.0575-0405	36	10522	CALDEIRO DOMAO MARIA ANGELES LG FROYAN SAN SATURNINO 1 27690 SARRIA (LUGO)	CALDEIRO DOMAO MARIA ANGELES LG FROYAN SAN SATURNINO 1 27690 SARRIA (LUGO)	3483	0-3483	PD-01	Prados o praderas			504	504	RURAL	1 DE 6
Y-27.0575-0406	36	517	FERNANDEZ DOSIO GERMAN CL RAMON Y CAJAL 6 PI:03 Pt:03 08980 SANT FELIU DE LLOBREGAT (BARCELONA)	FERNANDEZ DOSIO GERMAN CL RAMON Y CAJAL 6 PI:03 Pt:03 08980 SANT FELIU DE LLOBREGAT (BARCELONA)	9856	a-5537	PD-03	Prados o praderas			231	231	RURAL	1 DE 6
Y-27.0575-0407	36	514	RODRIGUEZ LOPEZ JOSE LG CHORENTE-TRALODEIRO 7 27392 SARRIA (LUGO) DIAZ LOPEZ ELENA LG CHORENTE-TRALODEIRO 7 27392 SARRIA (LUGO)	RODRIGUEZ LOPEZ JOSE LG CHORENTE-TRALODEIRO 7 27392 SARRIA (LUGO) DIAZ LOPEZ ELENA LG CHORENTE-TRALODEIRO 7 27392 SARRIA (LUGO)	11260	0-11260	PD-03	Prados o praderas			507	507	RURAL	1 DE 6
Y-27.0575-0408	36	515	REGUEIRO ARMESTO JAIME RU FORMIGUEIROS 15 PI:AT Pt:K 27600 SARRIA (LUGO) LOPEZ FERNANDEZ MARIA PILAR LG O POSTE OURAL PI:00 27392 SARRIA (LUGO)	REGUEIRO ARMESTO JAIME RU FORMIGUEIROS 15 PI:AT Pt:K 27600 SARRIA (LUGO) LOPEZ FERNANDEZ MARIA PILAR LG O POSTE OURAL PI:00 27392 SARRIA (LUGO)	17264	0-17264	C-03	Labor o Labradío secano			564	564	RURAL	1 DE 6
Y-27.0575-0409	36	507	BARROS DOPORTO ALADINO CL GONZALO GALLAS 1 PI:BJ 36002 PONTEVEDRA (PONTEVEDRA)	BARROS DOPORTO ALADINO CL GONZALO GALLAS 1 PI:BJ 36002 PONTEVEDRA (PONTEVEDRA)	263445	a-260529	PD-04	Prados o praderas			138	138	RURAL	1 DE 6
Y-27.0575-0410	36	9055	AYUNTAMIENTO DE SARRIA CL MAYOR 14 27600 SARRIA (LUGO)	AYUNTAMIENTO DE SARRIA CL MAYOR 14 27600 SARRIA (LUGO)	1197	0-1197	VT-00	Vía de comunicación de dominio público			1188	1188	RURAL	1 DE 6
Y-27.0575-0411	36	513	CASTRO LOPEZ MARIA LG S PEDRO DE FROYAN 1 27618 SARRIA (LUGO) GONZALEZ LOPEZ ANTONIO LG FROYAN SAN PEDRO 7 27618 SARRIA (LUGO)	CASTRO LOPEZ MARIA LG S PEDRO DE FROYAN 1 27618 SARRIA (LUGO) GONZALEZ LOPEZ ANTONIO LG FROYAN SAN PEDRO 7 27618 SARRIA (LUGO)	30816	a-23791	PD-03	Prados o praderas			1738	1738	RURAL	1 DE 6

NUMERO DE FINCA	POL	PAR	TITULAR ACTUAL NOMBRE Y DOMICILIO	TITULAR CATASTRAL NOMBRE Y DOMICILIO	SUPERFICIE CATASTRAL (m <sup>2</sup> )	AFECCIONES (m <sup>2</sup> )							Nº DE PLANO DE EXPROPIACIÓN	
						SUB	CALIFICACIÓN	APROVECHAMIENTO	EXPROPIACIÓN	SERVIDUMBRE	TEMPORAL	TOTAL		NATURALEZA
Y-27.0575-0412	36	475	RODRIGUEZ CALDAS JESUS CR GENERAL 51 OURAL - SARRIA 27392 SARRIA (LUGO)	RODRIGUEZ CALDAS JESUS CR GENERAL 51 OURAL - SARRIA 27392 SARRIA (LUGO)	3443	a-2702	PD-4	Prados o praderas			88	88	RURAL	1 DE 6
Y-27.0575-0413	36	860	EN INVESTIGACION, ARTICULO 47 DE LA LEY 33/2003 RU TEATRO (DO) 4 27001 LUGO (LUGO)	EN INVESTIGACION, ARTICULO 47 DE LA LEY 33/2003 RU TEATRO (DO) 4 27001 LUGO (LUGO)	1610	0-1610	MT-02	Matorral			114	114	RURAL	2 DE 6
Y-27.0575-0414	36	877	EN INVESTIGACION, ARTICULO 47 DE LA LEY 33/2003 RU TEATRO (DO) 4 27001 LUGO (LUGO)	EN INVESTIGACION, ARTICULO 47 DE LA LEY 33/2003 RU TEATRO (DO) 4 27001 LUGO (LUGO)	7791	0-7791	MT-03	Matorral			171	171	RURAL	2 DE 6
Y-27.0575-0415	40	479	CARRIL GARCIA CARMEN LG SAN MAMED DA CHANCA 8 27618 SARRIA (LUGO)	CARRIL GARCIA CARMEN LG SAN MAMED DA CHANCA 8 27618 SARRIA (LUGO)	1588	0-1588	MT-03	Matorral			2	2	RURAL	2 DE 6
Y-27.0575-0416	33	755	MONTE COMUNAL PARROQUIA DE PIÑEIRA LG S MIGUEL DE PI 27600 SARRIA (LUGO)	MONTE COMUNAL PARROQUIA DE PIÑEIRA LG S MIGUEL DE PI 27600 SARRIA (LUGO)	60970	0-60970	E-0	Pastos	76			76	RURAL	3 DE 6
Y-27.0575-0417	33	642	RODRIGUEZ GONZALEZ JOSE MANUEL RU TOLEIRO, DO 8 PI:02 Pt:A 27600 SARRIA (LUGO)	RODRIGUEZ GONZALEZ JOSE MANUEL RU TOLEIRO, DO 8 PI:02 Pt:A 27600 SARRIA (LUGO)	19764	0-19764	FG-02	Robledal	322			322	RURAL	3 DE 6
Y-27.0575-0418	33	694	GONZALEZ LOPEZ CONCEPCION LG PIÑEIRA 2 27619 SARRIA (LUGO)	GONZALEZ LOPEZ CONCEPCION LG PIÑEIRA 2 27619 SARRIA (LUGO)	11346	a-8378	PD-02	Prados o praderas			45	45	RURAL	4 DE 6
Y-27.0575-0419	33	9024	AYUNTAMIENTO DE SARRIA CL MAYOR 14 27600 SARRIA (LUGO)	AYUNTAMIENTO DE SARRIA CL MAYOR 14 27600 SARRIA (LUGO)	11249	0-11315	VT-00	Vía de comunicación de dominio público			58	58	RURAL	4 DE 6
Y-27.0575-0420	33	112	GONZALEZ LOPEZ CONCEPCION LG PIÑEIRA 2 27619 SARRIA (LUGO)	GONZALEZ LOPEZ CONCEPCION LG PIÑEIRA 2 27619 SARRIA (LUGO)	4271	0-4271	PD-02	Prados o praderas			1795	1795	RURAL	4 DE 6
Y-27.0575-0421	33	813	AYUNTAMIENTO DE SARRIA CL MAYOR 14 27600 SARRIA (LUGO)	AYUNTAMIENTO DE SARRIA CL MAYOR 14 27600 SARRIA (LUGO)	1099	0-1099	MT-03	Matorral			50	50	RURAL	4 DE 6
Y-27.0575-0422	33	110	GONZALEZ LOPEZ CONCEPCION LG PIÑEIRA 2 27619 SARRIA (LUGO)	GONZALEZ LOPEZ CONCEPCION LG PIÑEIRA 2 27619 SARRIA (LUGO)	1799	0-1799	PD-02	Prados o praderas			566	566	RURAL	4 DE 6
Y-27.0575-0423	33	111	GONZALEZ LOPEZ CONCEPCION LG PIÑEIRA 2 27619 SARRIA (LUGO) GONZALEZ LOPEZ JESUS LG PIÑEIRA 2 27619 SARRIA (LUGO)	GONZALEZ LOPEZ CONCEPCION LG PIÑEIRA 2 27619 SARRIA (LUGO) GONZALEZ LOPEZ JESUS LG PIÑEIRA 2 27619 SARRIA (LUGO)	141	0-141	PD-02	Prados o praderas			141	141	RURAL	4 DE 6
Y-27.0575-0424	30	790	LOPEZ ARIAS PABLO LG SAN MIGUEL PI EIRA 6 27600 SARRIA (LUGO)	LOPEZ ARIAS PABLO LG SAN MIGUEL PI EIRA 6 27600 SARRIA (LUGO)	10148	0-10148	PD-03	Prados o praderas			406	406	RURAL	5 DE 6
Y-27.0575-0425	30	776	ALVAREDO LOPEZ DANIEL PQ PI/EIRA SARRIA (LUGO)	ALVAREDO LOPEZ DANIEL PQ PI/EIRA SARRIA (LUGO)	20863	0-20863	MT-02	Matorral	253			253	RURAL	5 DE 6
Y-27.0575-0426	40	1201	GARCIA ALVAREDO MANUEL LG PIÑEIRA 2 27619 SARRIA (LUGO)	GARCIA ALVAREDO MANUEL LG PIÑEIRA 2 27619 SARRIA (LUGO)	4966	0-4966	MT-03	Matorral	156			156	RURAL	5 DE 6

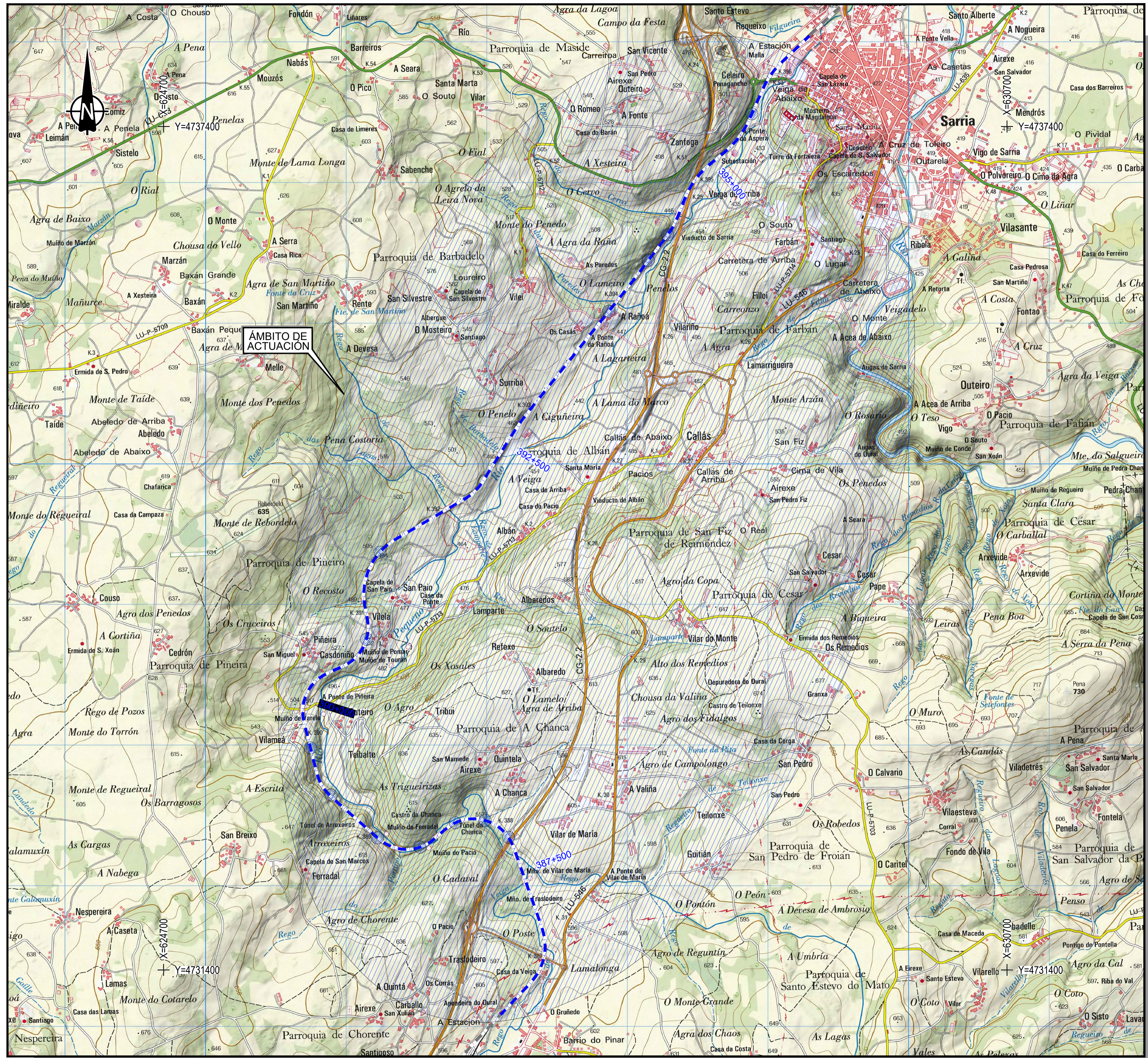


NUMERO DE FINCA	POL	PAR	TITULAR ACTUAL NOMBRE Y DOMICILIO	TITULAR CATASTRAL NOMBRE Y DOMICILIO	SUPERFICIE CATASTRAL (m <sup>2</sup> )	AFECCIONES (m <sup>2</sup> )							Nº DE PLANO DE EXPROPIACIÓN	
						SUB	CALIFICACIÓN	APROVECHAMIENTO	EXPROPIACIÓN	SERVIDUMBRE	TEMPORAL	TOTAL		NATURALEZA
Y-27.0575-0427	30	730	TOURON CABANAS MANUEL LG PIÑEIRA 32 27619 SARRIA (LUGO)	TOURON CABANAS MANUEL LG PIÑEIRA 32 27619 SARRIA (LUGO)	24561	0- 24561	PD-03	Prados o praderas	173			173	RURAL	5 DE 6
Y-27.0575-0428	29	27	PEREZ ARIAS FERNANDO LG BARBADELO VILEI 10 27616 SARRIA (LUGO)	PEREZ ARIAS FERNANDO LG BARBADELO VILEI 10 27616 SARRIA (LUGO)	12074	0- 12074	E-08	Pastos			309	309	RURAL	6 DE 6
Y-27.0575-0429	29	65	LOPEZ LOPEZ RUDESINDO LG BARBADELO 25 27613 SARRIA (LUGO)	LOPEZ LOPEZ RUDESINDO LG BARBADELO 25 27613 SARRIA (LUGO)	50919	a- 47832	PD-03	Prados o praderas			1899	2294	RURAL	6 DE 6
						b-837	F-02	Frutales secano			247			
						c-957	C-02	Labor o Labradío secano			148			
Y-27.0575-0430	29	919	MOREIRA LOPEZ CASIANO LG BARBADELO 21 27613 SARRIA (LUGO)	MOREIRA LOPEZ CASIANO LG BARBADELO 21 27613 SARRIA (LUGO)	3273	0-3273	MT-02	Matorral			259	259	RURAL	6 DE 6
Y-27.0575-0431	29	895	ARIAS RODRIGUEZ ENRIQUE AL BARBADELO RAÑO A 3 27600 SARRIA (LUGO)	ARIAS RODRIGUEZ ENRIQUE AL BARBADELO RAÑO A 3 27600 SARRIA (LUGO)	76317	C- 30740	PD-03	Prados o praderas			852	852	RURAL	6 DE 6
Y-27.0575-0432	42	129	ARIAS ARMESTO ELISEO LG BARBADELO 23 27616 SARRIA (LUGO)	ARIAS ARMESTO ELISEO LG BARBADELO 23 27616 SARRIA (LUGO)	39556	b- 35330	PD-03	Prados o praderas			198	198	RURAL	6 DE 6
Y-27.0575-0433	40	9042	XUNTA DE GALICIA PZ OBRADOIRO 3 SANTIAGO 15705 SANTIAGO DE COMPOSTELA (A CORUÑA)	XUNTA DE GALICIA PZ OBRADOIRO 3 SANTIAGO 15705 SANTIAGO DE COMPOSTELA (A CORUÑA)	159756	0- 159756	VT-00	Vía de comunicación de dominio público			69	69	RURAL	2 DE 6
Y-27.0575-0434	40	413	CASTRO FERNANDEZ JOSE LG CHORENTE- VILLVERDE 30 LUGO 27392 SARRIA (LUGO)	CASTRO FERNANDEZ JOSE LG CHORENTE- VILLVERDE 30 LUGO 27392 SARRIA (LUGO)	10586	0- 10586	PD-03	Prados o praderas			283	283	RURAL	2 DE 6
Y-27.0575-0435	40	458	ALVAREDO ALVAREDO JOSE LG CHANCA 1 27600 SARRIA (LUGO)	ALVAREDO ALVAREDO JOSE LG CHANCA 1 27600 SARRIA (LUGO)	8607	b-7782	FG-02	Robledal			90	90	RURAL	2 DE 6

### **3. PLANOS PARCELARIOS**

---

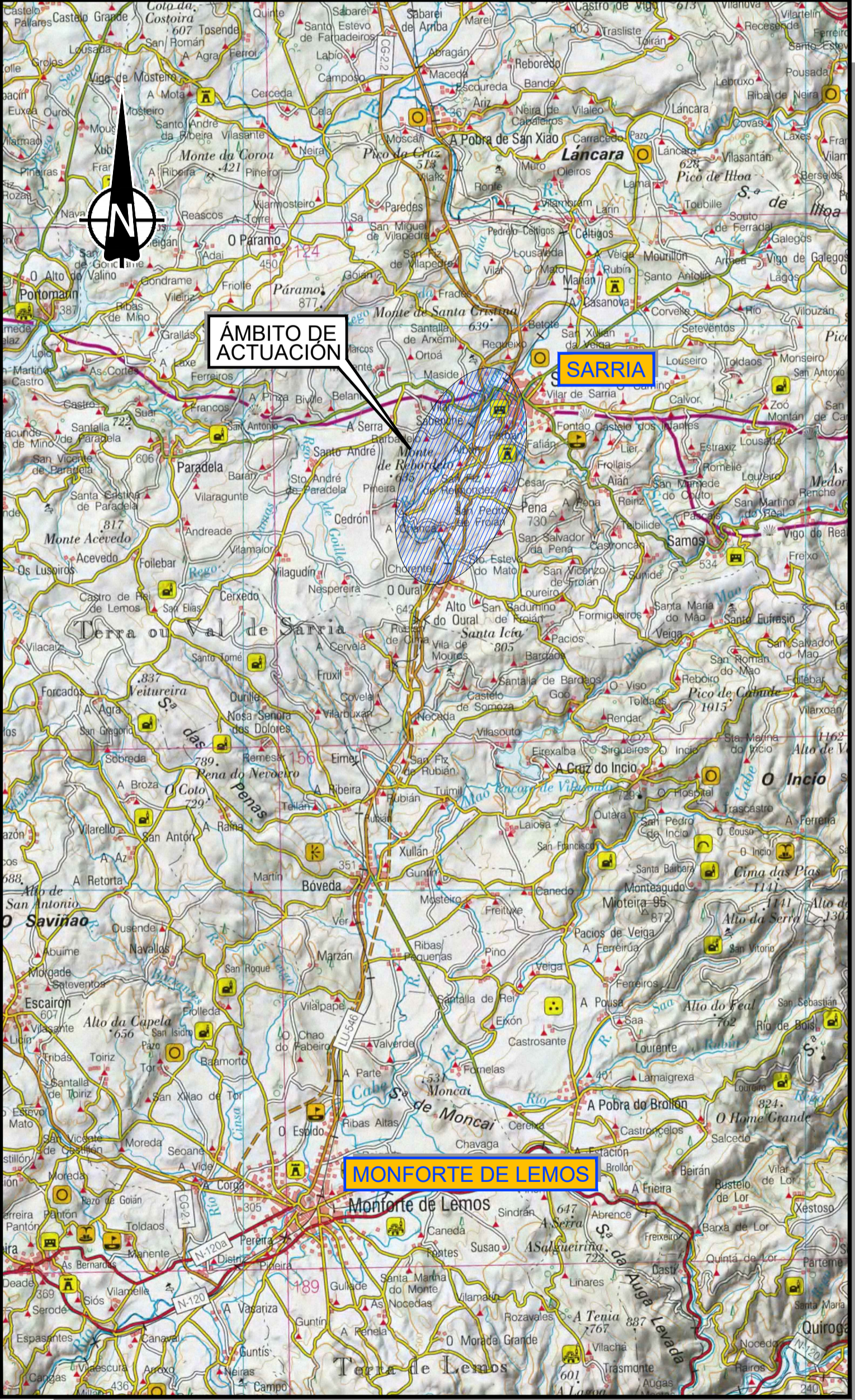
#### **3.1. PLANO DE SITUACIÓN**



MAPA DE SITUACIÓN  
 1:15.000



SITUACIÓN GEOGRÁFICA  
 SIN ESCALA



MAPA DE ACTUACIÓN  
 1:150.000

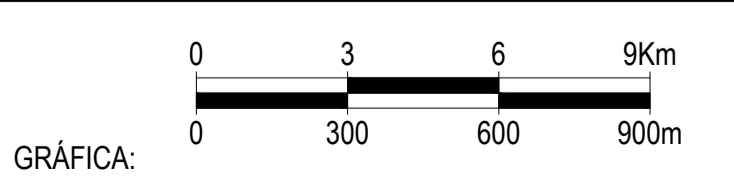


TÍTULO: PROYECTO DE TRATAMIENTO DE ELEMENTOS DE LA INFRAESTRUCTURA (PUENTES TÚNELES Y EXPLANACIONES) ENTRE LOS PP. KK. 386+474 Y 396+299 DEL TRAMO MONFORTE-LUGO DE LA LÍNEA 800



AUTOR DEL PROYECTO: LEENDERT DE HAAN

ESCALA: 1:150.000  
 1:15.000  
 NUMÉRICA ORIGINAL UNE-A1:

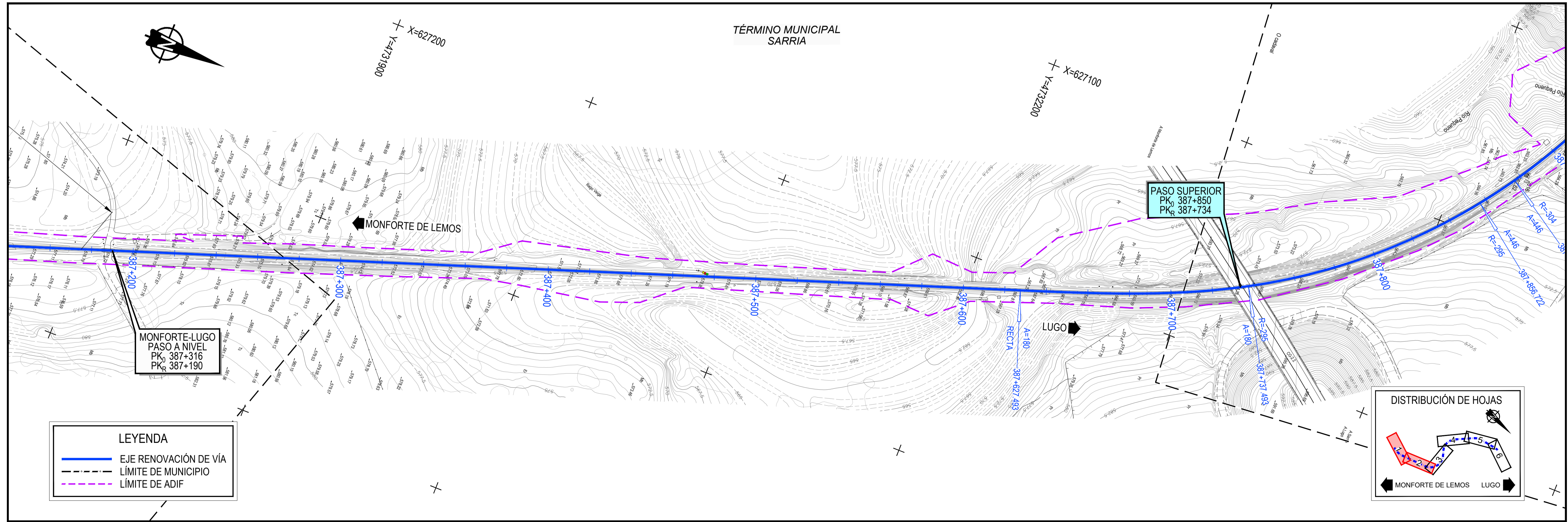
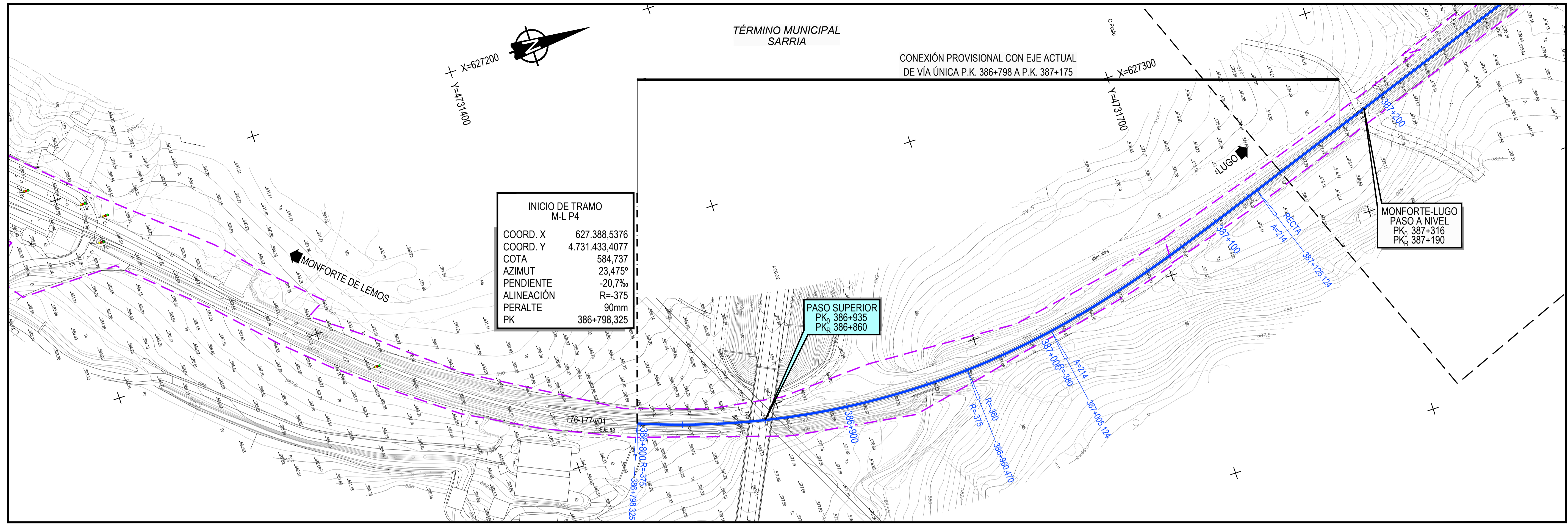


FECHA: ABRIL 2019

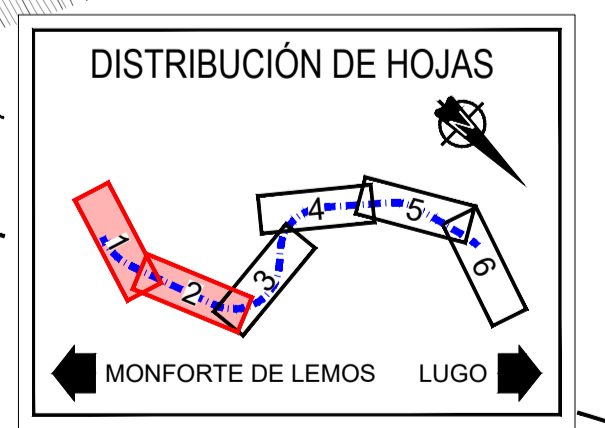
TÍTULO DEL PLANO: ANEJO DE EXPROPIACIONES PLANO DE SITUACIÓN

Nº DE PLANO: 3.1  
 HOJA 1 DE 1

3.2. PLANOS DE TRAZADO Y PERFIL LONGITUDINAL



LEYENDA	
	EJE RENOVACIÓN DE VÍA
	LÍMITE DE MUNICIPIO
	LÍMITE DE ADIF



M:\temporal\adif\pape\ANOS32\_1\PLANTA GENERAL.dwg

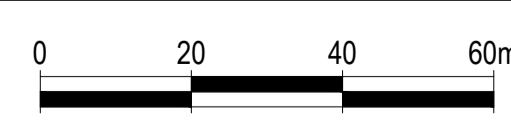


TÍTULO: PROYECTO DE TRATAMIENTO DE ELEMENTOS DE LA INFRAESTRUCTURA (PUENTES TÚNELES Y EXPLANACIONES) ENTRE LOS PP. KK. 386+474 Y 396+299 DEL TRAMO MONFORTE-LUGO DE LA LÍNEA 800

AUTOR:

AUTOR DEL PROYECTO: LEENDERT DE HAAN

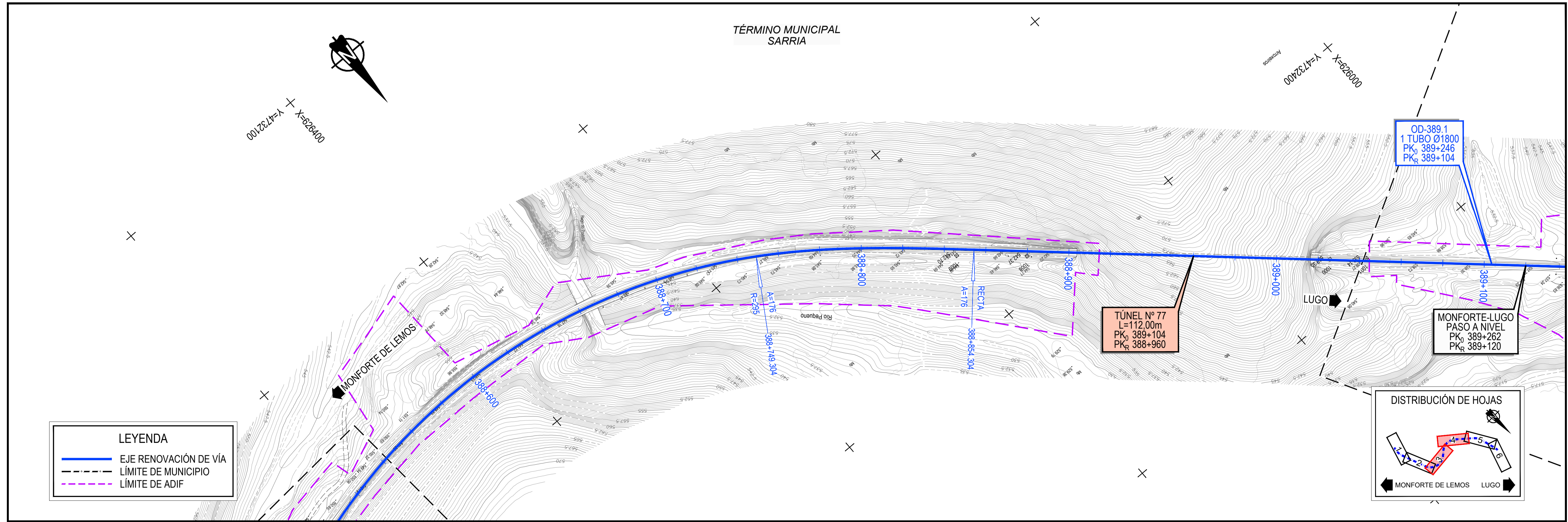
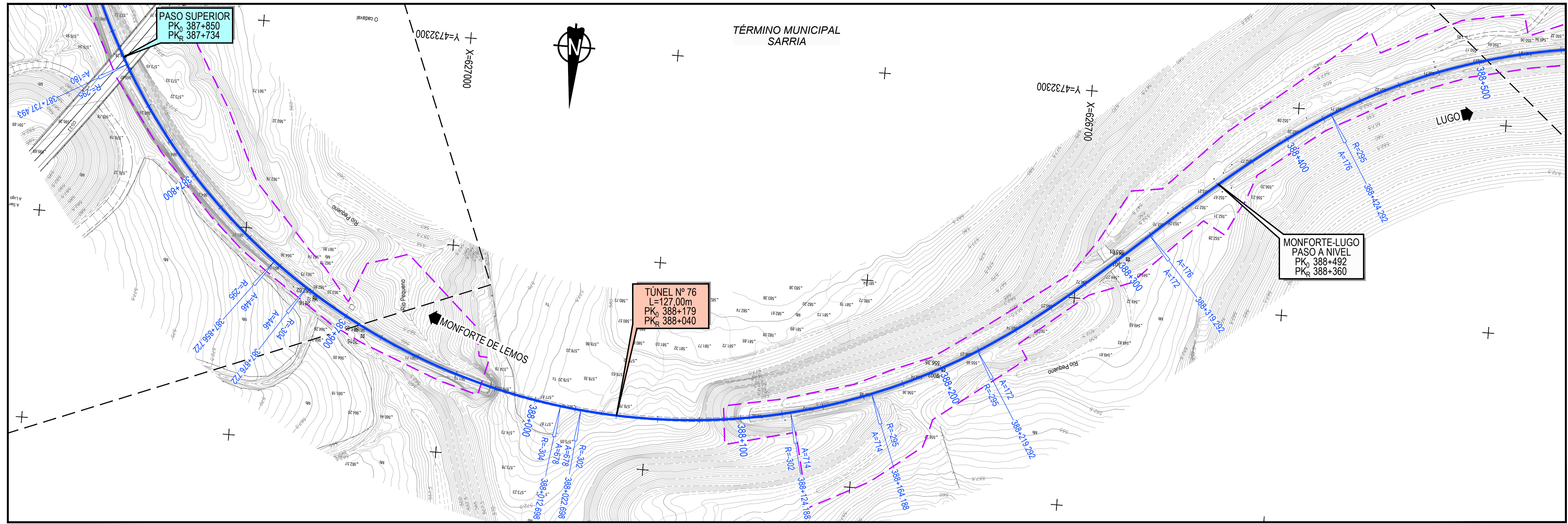
ESCALA: 1:1000  
NUMÉRICA ORIGINAL UNE-A1: GRÁFICA:



FECHA: ABRIL 2019

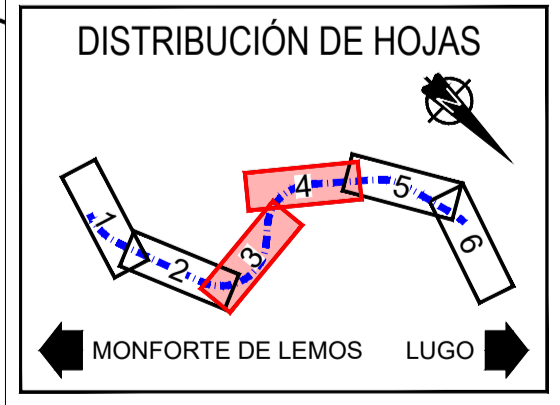
TÍTULO DEL PLANO: ANEJO DE EXPROPIACIONES PLANTA DE TRAZADO

Nº DE PLANO: 3.2.1  
HOJA 1 DE 3



**LEYENDA**

	EJE RENOVACIÓN DE VÍA
	LÍMITE DE MUNICIPIO
	LÍMITE DE ADIF

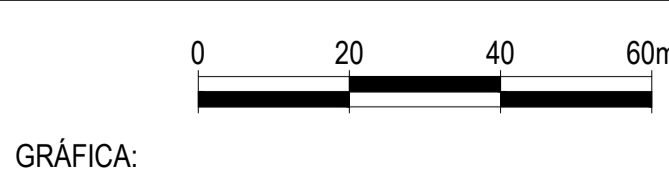


TÍTULO:  
 PROYECTO DE TRATAMIENTO DE ELEMENTOS DE LA INFRAESTRUCTURA  
 (PUENTES TÚNELES Y EXPLANACIONES) ENTRE LOS PP. KK. 386+474 Y  
 396+299 DEL TRAMO MONFORTE-LUGO DE LA LÍNEA 800



AUTOR DEL PROYECTO:  
 LEENDERT DE HAAN

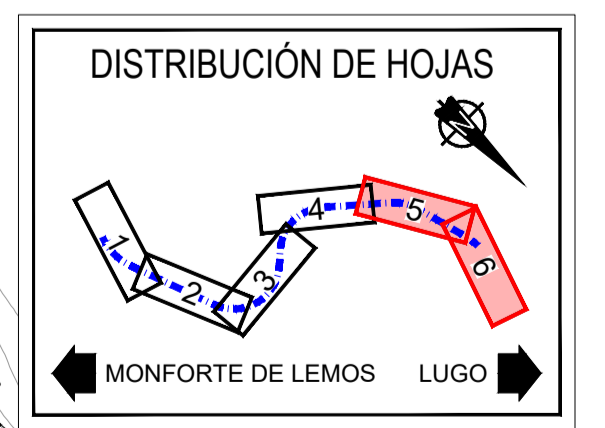
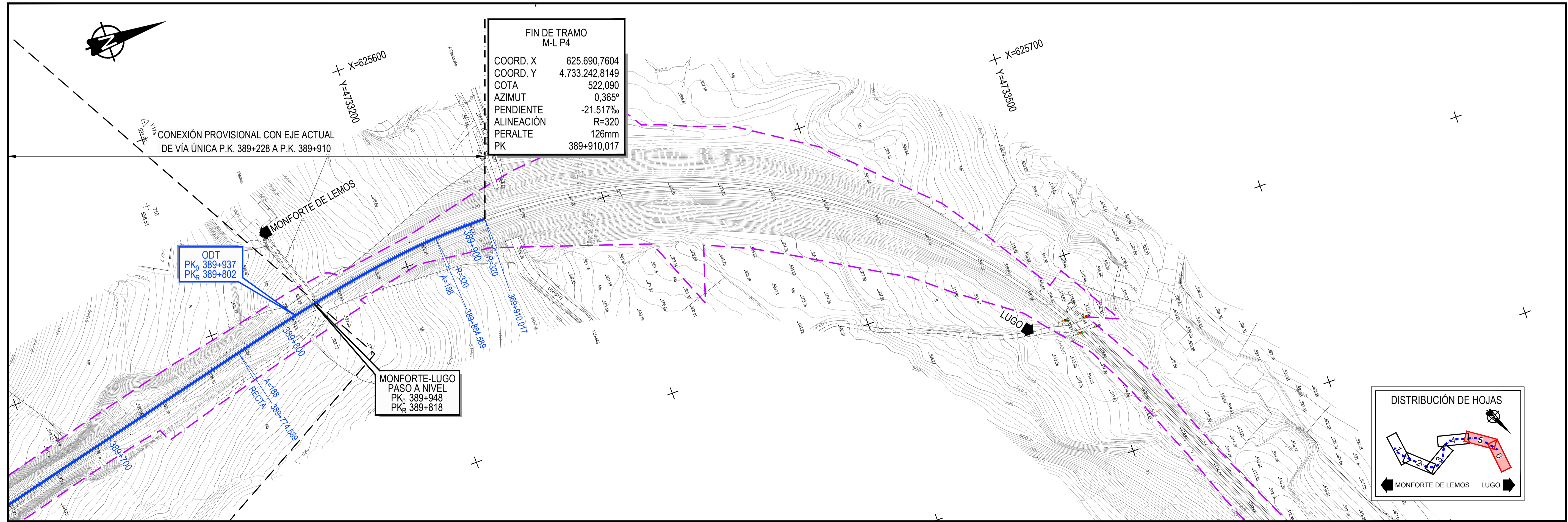
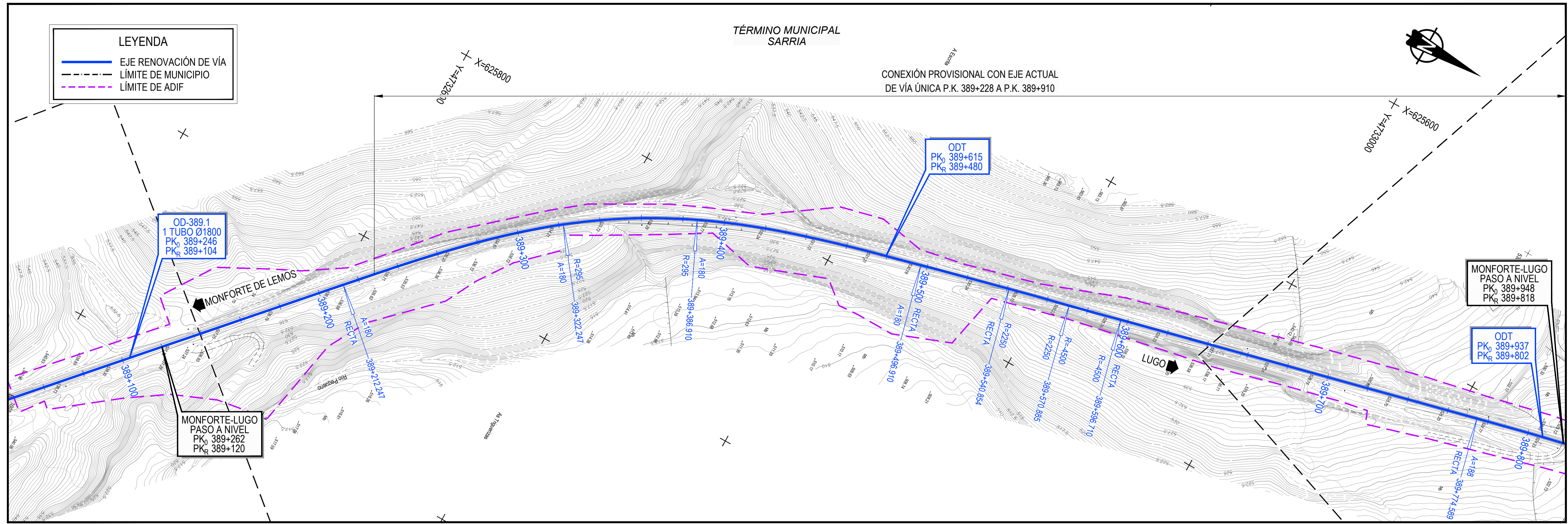
ESCALA:  
 1:1000  
 NUMÉRICA ORIGINAL UNE-A1:



FECHA:  
 ABRIL 2019

TÍTULO DEL PLANO:  
 ANEJO DE EXPROPIACIONES  
 PLANTA DE TRAZADO

Nº DE PLANO:  
 3.2.1  
 HOJA 2 DE 3

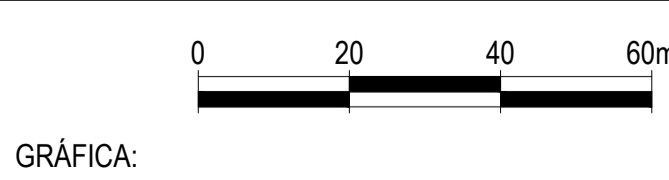


TÍTULO: PROYECTO DE TRATAMIENTO DE ELEMENTOS DE LA INFRAESTRUCTURA (PUENTES TÚNELES Y EXPLANACIONES) ENTRE LOS PP. KK. 386+474 Y 396+299 DEL TRAMO MONFORTE-LUGO DE LA LÍNEA 800



AUTOR DEL PROYECTO: LEENDERT DE HAAN

ESCALA: 1:1000  
 NUMÉRICA ORIGINAL UNE-A1:



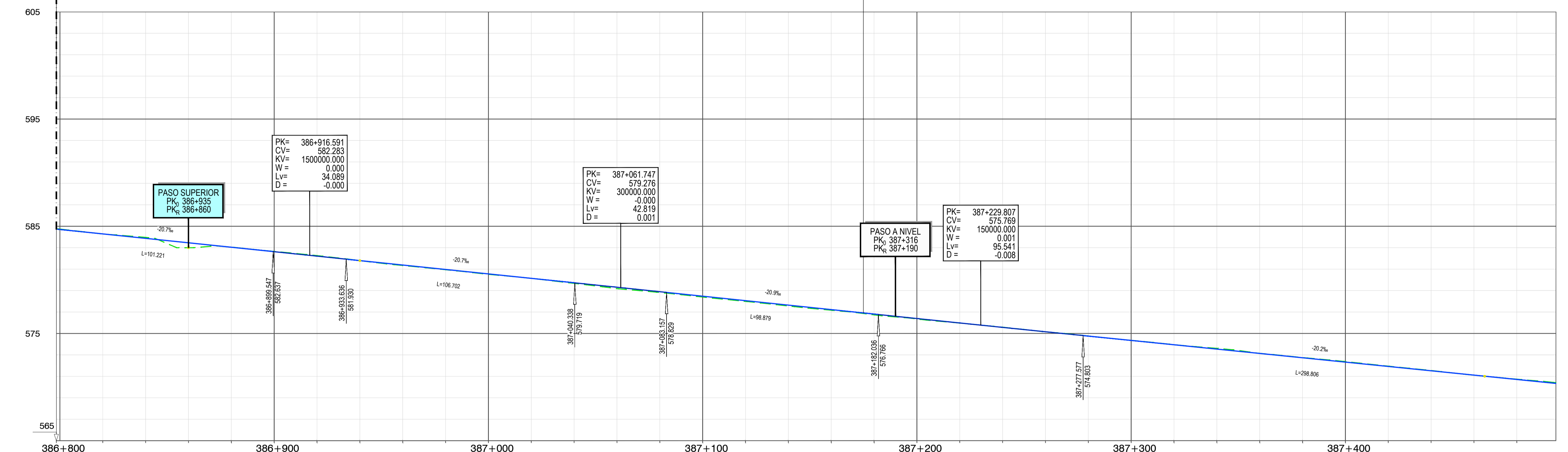
FECHA: ABRIL 2019

TÍTULO DEL PLANO: ANEJO DE EXPROPIACIONES PLANTA DE TRAZADO

Nº DE PLANO: 3.2.1  
 HOJA 3 DE 3

INICIO DE TRAMO  
 M-L P4  
 COORD. X 627.388,5376  
 COORD. Y 4.731.433,4077  
 COTA 584,737  
 AZIMUT 23,475°  
 PENDIENTE -20,7‰  
 ALINEACIÓN R=-375  
 PERALTE 90mm  
 PK 386+798,325

CONEXIÓN PROVISIONAL CON EJE ACTUAL  
 DE VÍA ÚNICA P.K. 386+798 A P.K. 387+175



COTA DE RASANTE	584.287	583.872	583.457	583.042	582.627	582.213	581.798	581.384	580.969	580.555	580.141	579.726	579.311	578.895	578.478	578.060	577.643	577.226	576.809	576.392	575.979	575.568	575.160	574.754	574.350	573.945	573.541	573.136	572.732	572.327	571.923	571.516	571.114	570.709						
COTA DE TERRENO	584.277	583.963	583.650	583.336	583.022	582.708	582.394	582.080	581.766	581.452	581.138	579.670	579.181	578.692	578.203	577.714	577.226	576.737	576.248	575.759	575.270	574.781	574.292	573.803	573.314	572.825	572.336	571.847	571.358	570.869	570.380	569.891	569.402	568.913	568.424					
CURVATURAS	R=375.125 L=162.145																R=380.000 L=44.654 A=214 L=120.000										RECTA L=502.369													
DIAGRAMA DE PERALTES	PD: 90mm																																							

M:\temporal\abre\p4\p4\ANEXO3.2.2\PERFIL LONGITUDINAL.dwg




TÍTULO:  
 PROYECTO DE TRATAMIENTO DE ELEMENTOS DE LA INFRAESTRUCTURA  
 (PUENTES TÚNELES Y EXPLANACIONES) ENTRE LOS PP. KK. 386+474 Y  
 396+299 DEL TRAMO MONFORTE-LUGO DE LA LÍNEA 800



AUTOR:  
 LEENDERT DE HAAN

ESCALA:  
 1:1000  
 NUMÉRICA ORIGINAL UNE-A1:

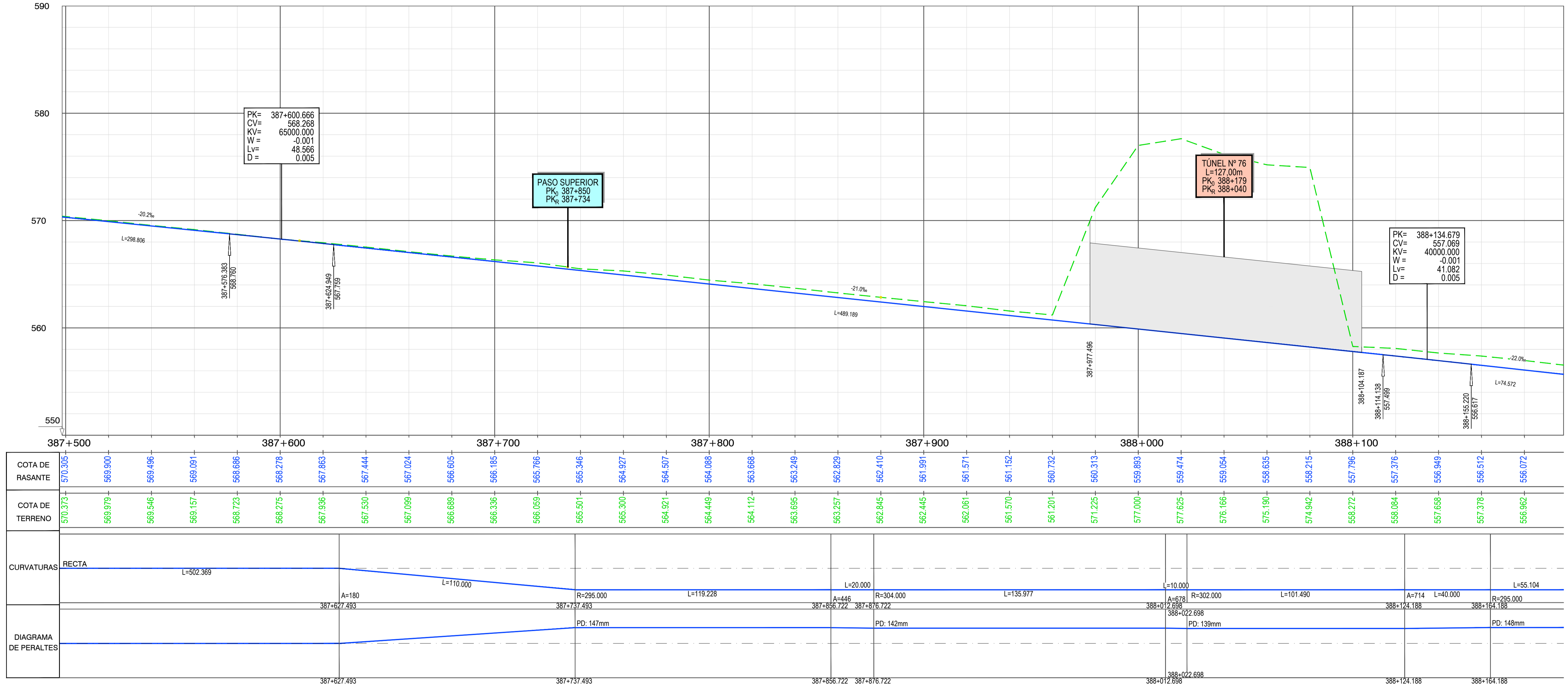


FECHA:  
 ABRIL 2019

TÍTULO DEL PLANO:  
 ANEJO DE EXPROPIACIONES  
 PERFIL LONGITUDINAL

Nº DE PLANO:  
 3.2.2  
 HOJA 1 DE 5





M:\temporal\abre\papel\ANEXO3.2.2-PERFIL LONGITUDINAL.dwg

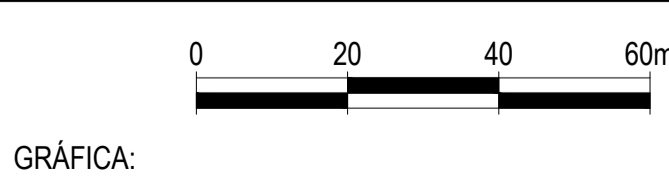


TÍTULO:  
 PROYECTO DE TRATAMIENTO DE ELEMENTOS DE LA INFRAESTRUCTURA  
 (PUENTES TÚNELES Y EXPLANACIONES) ENTRE LOS PP. KK. 386+474 Y  
 396+299 DEL TRAMO MONFORTE-LUGO DE LA LÍNEA 800



AUTOR DEL PROYECTO:  
 LEENDERT DE HAAN

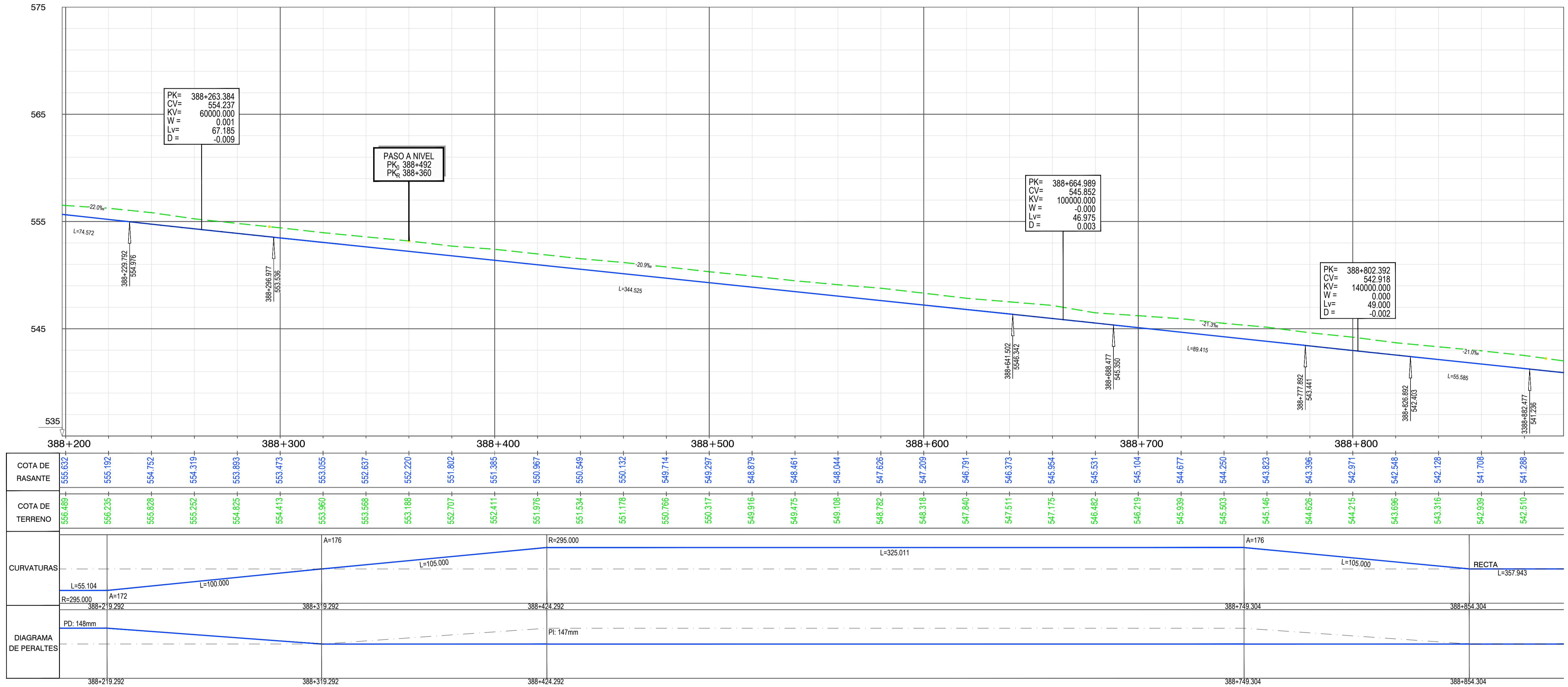
ESCALA:  
 1:1000  
 NUMÉRICA ORIGINAL UNE-A1:

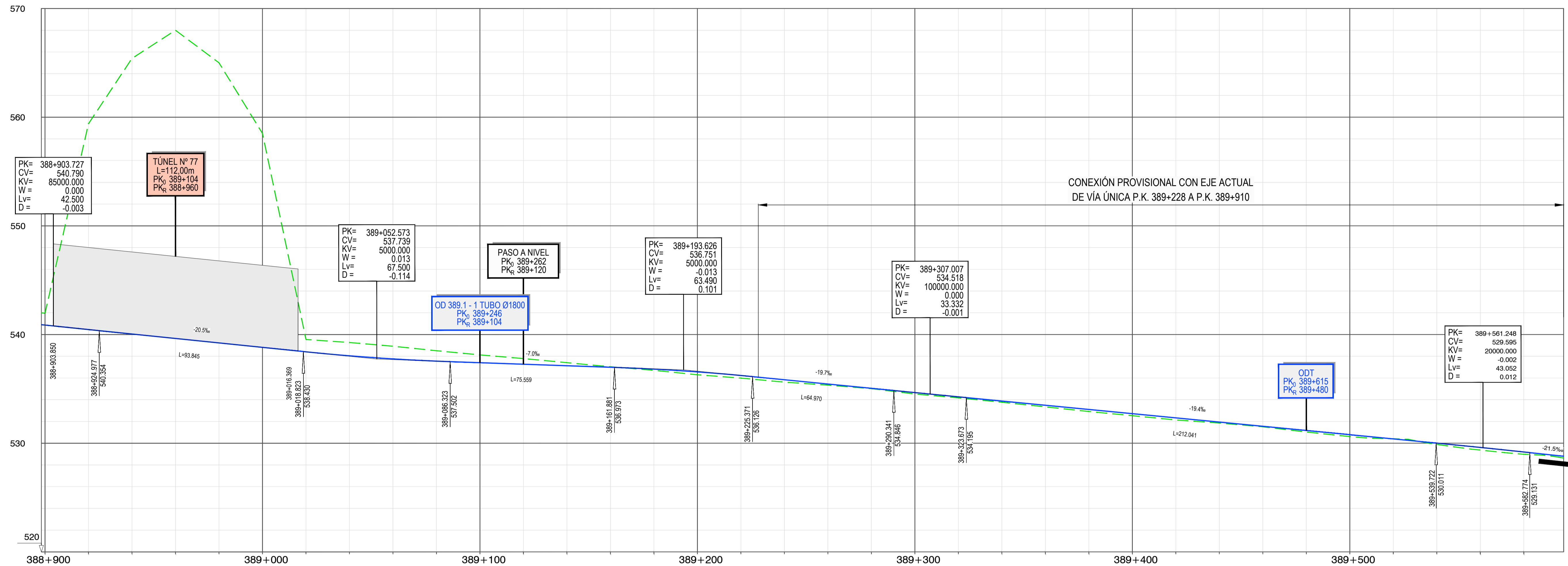


FECHA:  
 ABRIL 2019

TÍTULO DEL PLANO:  
 ANEJO DE EXPROPIACIONES  
 PERFIL LONGITUDINAL

Nº DE PLANO:  
 3.2.2  
 HOJA 2 DE 5





COTA DE RASANTE	540.870	540.456	540.046	539.636	539.226	538.816	538.406	538.041	537.756	537.551	537.407	537.267	537.127	536.987	536.814	536.661	536.229	535.838	535.444	535.050	534.656	534.266	533.879	533.492	533.104	532.717	532.330	531.943	531.555	531.168	530.781	530.393	530.006	529.608	529.191
COTA DE TERRENO	541.354	539.397	536.406	536.997	536.000	538.816	539.541	539.265	538.924	538.508	538.125	537.788	537.410	537.034	536.706	536.296	535.992	535.619	535.342	535.022	534.524	534.171	533.769	533.342	532.914	532.531	532.137	531.857	531.508	531.029	530.606	530.407	529.889	529.366	528.980
CURVATURAS	RECTA L=357.943																A=180 L=110.000		R=295.000 L=64.663		A=180 L=110.000		RECTA L=43.944		R=2250.000 L=30.031		R=4500.000 L=25.825		RECTA L=177.879						
DIAGRAMA DE PERALTES																	389+212.247		389+322.247		389+386.910		389+496.910		389+540.854		389+570.885		389+586.710						

M:\temporal\abre\papel\ANEXO 3.2.2 PERFIL LONGITUDINAL.dwg

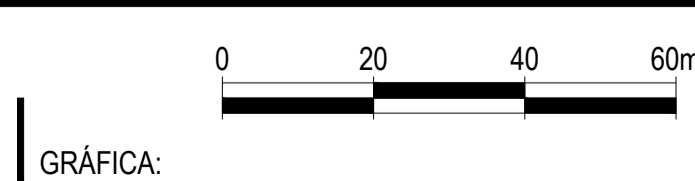


TÍTULO:  
 PROYECTO DE TRATAMIENTO DE ELEMENTOS DE LA INFRAESTRUCTURA  
 (PUENTES TÚNELES Y EXPLANACIONES) ENTRE LOS PP. KK. 386+474 Y  
 396+299 DEL TRAMO MONFORTE-LUGO DE LA LÍNEA 800



AUTOR DEL PROYECTO:  
  
 LEENDERT DE HAAN

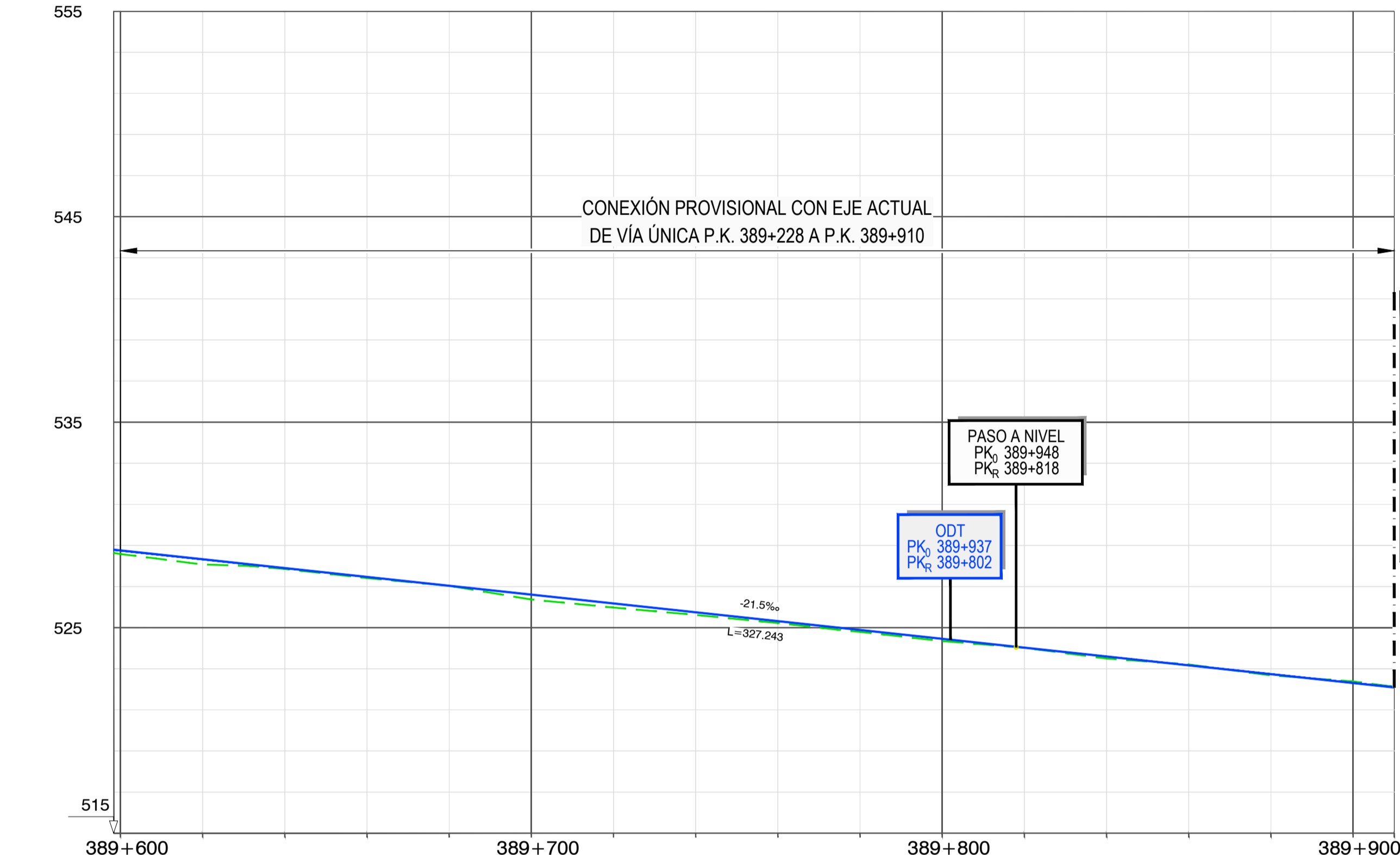
ESCALA:  
 1:1000  
 NUMÉRICA ORIGINAL UNE-A1:



FECHA:  
 ABRIL 2019

TÍTULO DEL PLANO:  
 ANEJO DE EXPROPIACIONES  
 PERFIL LONGITUDINAL

Nº DE PLANO:  
 3.2.2  
 HOJA 4 DE 5



FIN DE TRAMO M-L P4	
COORD. X	625.690,7604
COORD. Y	4.733.242,8149
COTA	522,090
AZIMUT	0,365°
PENDIENTE	-21,517‰
ALINEACIÓN	R=320
PERALTE	126mm
PK	389+910,017

COTA DE RASANTE	528,761	528,330	527,900	527,470	527,039	526,609	526,179	525,748	525,318	524,888	524,457	524,027	523,597	523,166	522,736	522,306	522,090
COTA DE TERRENO	528,381	528,076	527,863	527,409	527,039	526,369	526,979	526,618	525,223	524,793	524,348	524,017	523,496	523,208	522,676	522,386	522,125
CURVATURAS	RECTA L=177,879										A=188 L=110,000		R=320,000 L=25,428				
DIAGRAMA DE PERALTES											389+774,589		389+884,589		389+910,017		

M:\temporal\abre\p4\planos\3.2.2\PERFIL LONGITUDINAL.dwg




TÍTULO:  
PROYECTO DE TRATAMIENTO DE ELEMENTOS DE LA INFRAESTRUCTURA  
(PUENTES TÚNELES Y EXPLANACIONES) ENTRE LOS PP. KK. 386+474 Y  
396+299 DEL TRAMO MONFORTE-LUGO DE LA LÍNEA 800



AUTOR DEL PROYECTO:  
*Leendert de Haan*  
LEENDERT DE HAAN

ESCALA:  
1:1000  
NUMÉRICA ORIGINAL UNE-A1:



GRÁFICA:

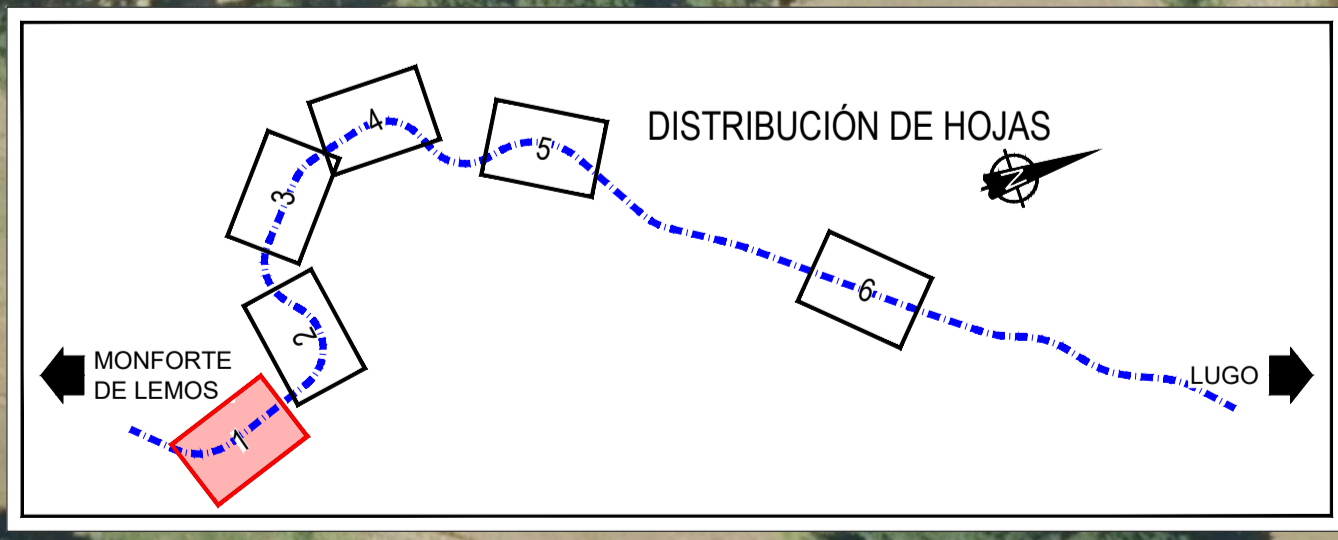
FECHA:  
ABRIL  
2019

TÍTULO DEL PLANO:  
ANEJO DE EXPROPIACIONES  
PERFIL LONGITUDINAL

Nº DE PLANO:  
3.2.2  
HOJA 5 DE 5

### **3.3. ORTOFOTOPLANOS**

Con la traza superpuesta, sin sombreados escala 1:1.000 Original A1.



P:\2017\172702\_06\_3erHacha\3.3\_Ejecucion\17\_Explicaciones\PLANO3.3 - PLANTA ORTO.dwg

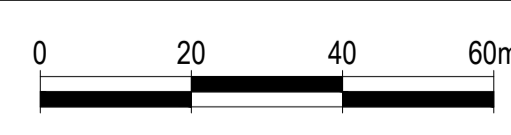


TÍTULO:  
 PROYECTO DE TRATAMIENTO DE ELEMENTOS DE LA INFRAESTRUCTURA  
 (PUENTES TÚNELES Y EXPLANACIONES) ENTRE LOS PP. KK. 386+474 Y  
 396+299 DEL TRAMO MONFORTE-LUGO DE LA LÍNEA 800

AUTOR:  
 ineco

AUTOR DEL PROYECTO:  
  
 LEENDERT DE HAAN

ESCALA:  
 1:1000  
 NUMÉRICA ORIGINAL UNE-A1:

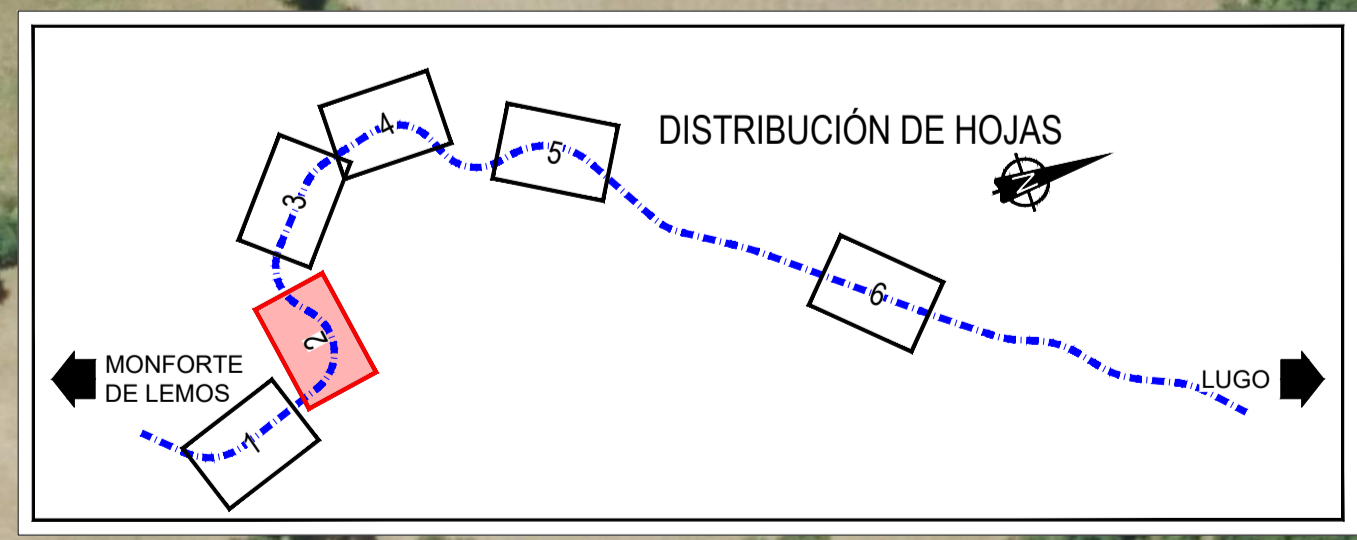


FECHA:  
 ABRIL  
 2019

TÍTULO DEL PLANO:  
 ANEJO DE EXPROPIACIONES  
 ORTOFOTOPLANOS

Nº DE PLANO:  
 3.3  
 HOJA 1 DE 6

DIRECCIÓN	DIBUJADO	REVISADO	APROBADO	FECHA
INGENIERIA CIVIL				



P:\2017\172702\_06\_3erMódulo3\_Ejecutorial\_P469\_Archivos De Trabajo\107\_Expresiones\PLANC3.3 - PLANTA ORTO.dwg

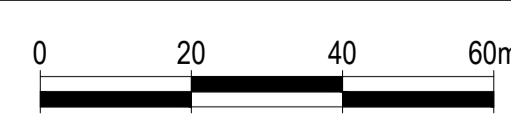


TÍTULO:  
PROYECTO DE TRATAMIENTO DE ELEMENTOS DE LA INFRAESTRUCTURA  
(PUENTES TÚNELES Y EXPLANACIONES) ENTRE LOS PP. KK. 386+474 Y  
396+299 DEL TRAMO MONFORTE-LUGO DE LA LÍNEA 800



AUTOR DEL PROYECTO:  
LEENDERT DE HAAN

ESCALA:  
1:1000  
NUMÉRICA ORIGINAL UNE-A1:

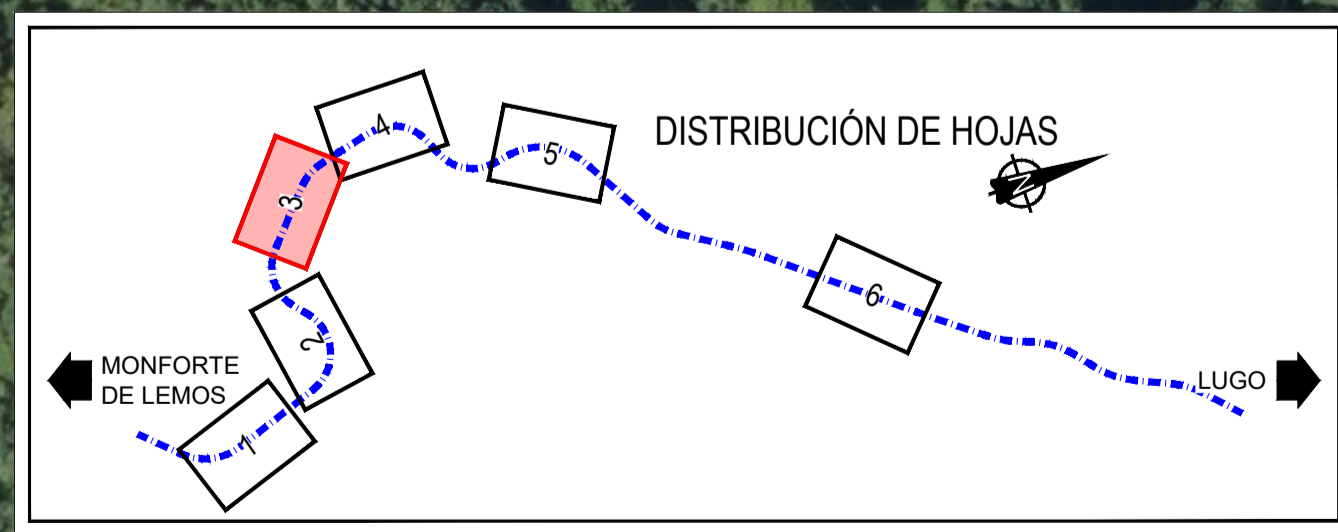


FECHA:  
ABRIL 2019

TÍTULO DEL PLANO:  
ANEJO DE EXPROPIACIONES  
ORTOFOTOPLANOS

Nº DE PLANO:  
3.3  
HOJA 2 DE 6

DIRECCIÓN	DIBUJADO	REVISADO	APROBADO	FECHA
INGENIERIA CIVIL				



P:\2017\172702\_06\_3erMódulo3.3\_Ejecucion\1.4\09\_Archivos De Trabajo\107\_Explicaciones\PLANO3.3 - PLANTA ORTO.dwg

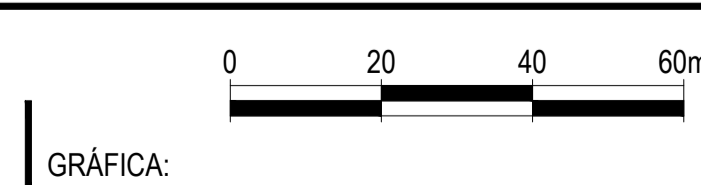


TÍTULO:  
PROYECTO DE TRATAMIENTO DE ELEMENTOS DE LA INFRAESTRUCTURA  
(PUENTES TÚNELES Y EXPLANACIONES) ENTRE LOS PP. KK. 386+474 Y  
396+299 DEL TRAMO MONFORTE-LUGO DE LA LÍNEA 800



AUTOR DEL PROYECTO:  
*[Signature]*  
LEENDERT DE HAAN

ESCALA:  
1:1000  
NUMÉRICA ORIGINAL UNE-A1:

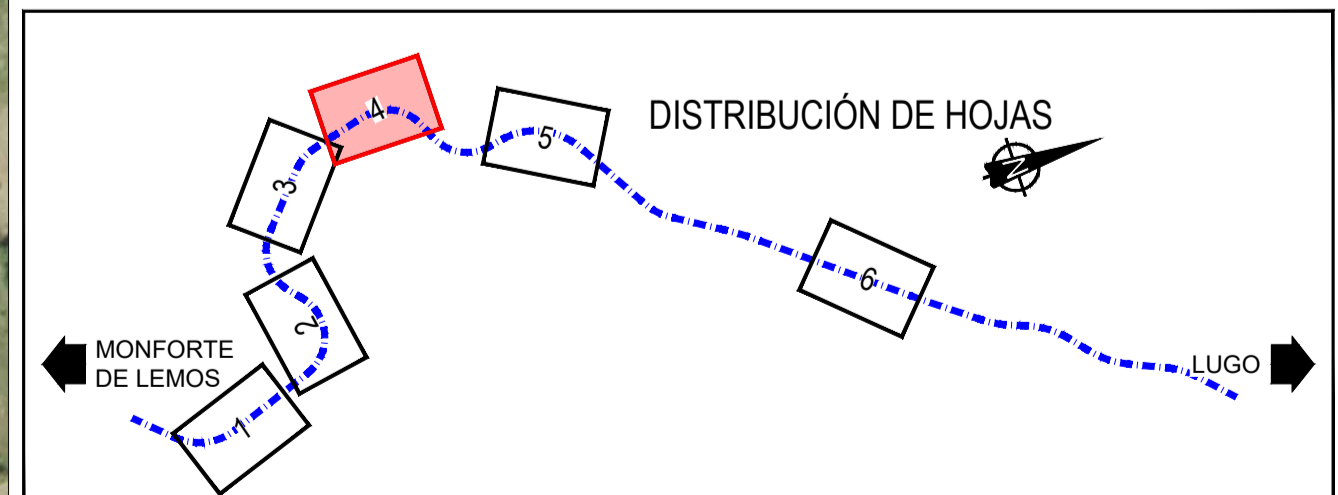


FECHA:  
ABRIL  
2019

TÍTULO DEL PLANO:  
ANEJO DE EXPROPIACIONES  
ORTOFOTOPLANOS

Nº DE PLANO:  
3.3  
HOJA 3 DE 6





P:\2017\172102\_06\_3erHacha\3.3\_Ejecucion\1.7\_Explicaciones\PLANO3.3 - PLANTA ORTO.dwg

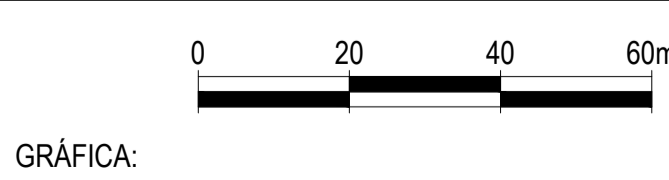


TÍTULO:  
 PROYECTO DE TRATAMIENTO DE ELEMENTOS DE LA INFRAESTRUCTURA  
 (PUENTES TÚNELES Y EXPLANACIONES) ENTRE LOS PP. KK. 386+474 Y  
 396+299 DEL TRAMO MONFORTE-LUGO DE LA LÍNEA 800

AUTOR:  
 ineco

AUTOR DEL PROYECTO:  
  
 LEENDERT DE HAAN

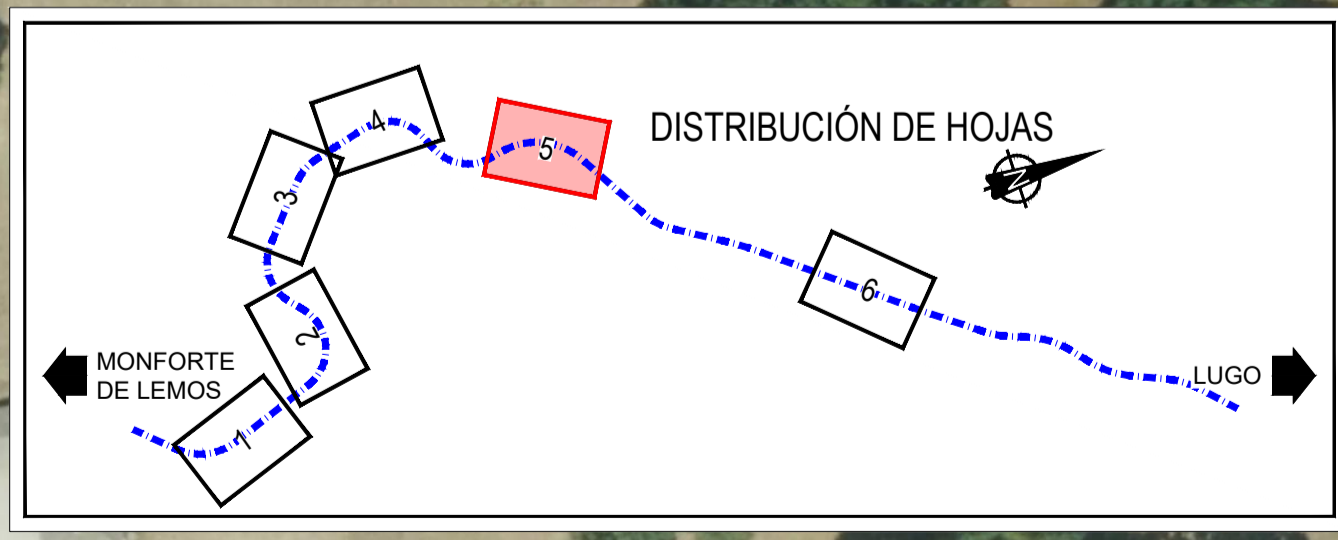
ESCALA:  
 1:1000  
 NUMÉRICA ORIGINAL UNE-A1:



FECHA:  
 ABRIL 2019

TÍTULO DEL PLANO:  
 ANEJO DE EXPROPIACIONES  
 ORTOFOTOPLANOS

Nº DE PLANO:  
 3.3  
 HOJA 4 DE 6



P:\2017\172702\_06\_3erHacienda3\_Ejecucion\17\_Expansiones\PLANOS\3.3 - PLANTA ORTO.dwg

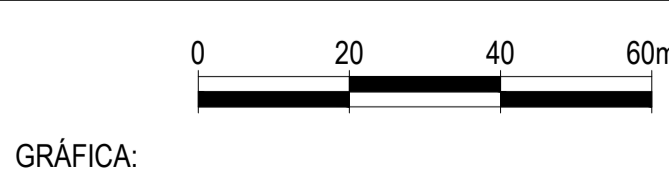


TÍTULO:  
PROYECTO DE TRATAMIENTO DE ELEMENTOS DE LA INFRAESTRUCTURA  
(PUENTES TÚNELES Y EXPLANACIONES) ENTRE LOS PP. KK. 386+474 Y  
396+299 DEL TRAMO MONFORTE-LUGO DE LA LÍNEA 800

AUTOR:  
**ineco**

AUTOR DEL PROYECTO:  
*Leendert de Haan*  
LEENDERT DE HAAN

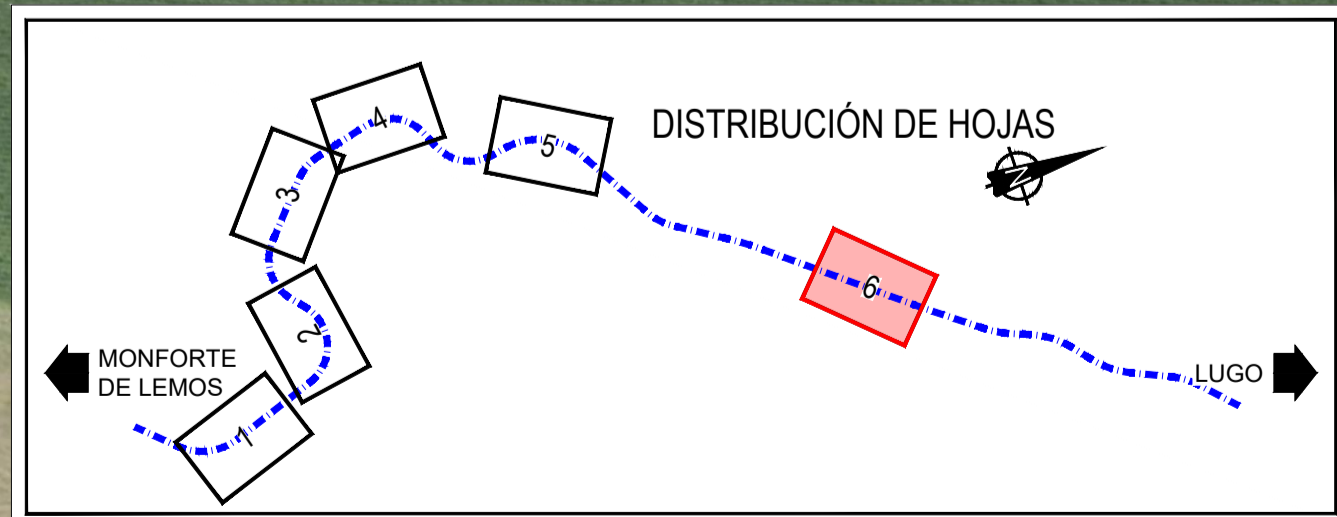
ESCALA:  
1:1000  
NUMÉRICA ORIGINAL UNE-A1:



FECHA:  
ABRIL  
2019

TÍTULO DEL PLANO:  
ANEJO DE EXPROPIACIONES  
ORTOFOTOPLANOS

Nº DE PLANO:  
**3.3**  
HOJA 5 DE 6



P:\2017\172\172\_06\_3erHacha33 Expediente\17 Expedientes\PLANC33.3 - PLANTA ODT0.dwg

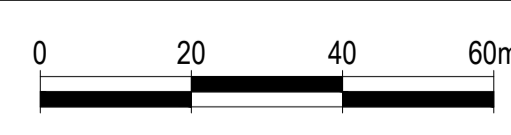


TÍTULO:  
 PROYECTO DE TRATAMIENTO DE ELEMENTOS DE LA INFRAESTRUCTURA  
 (PUENTES TÚNELES Y EXPLANACIONES) ENTRE LOS PP. KK. 386+474 Y  
 396+299 DEL TRAMO MONFORTE-LUGO DE LA LÍNEA 800

AUTOR:  
 ineco

AUTOR DEL PROYECTO:  
  
 LEENDERT DE HAAN

ESCALA:  
 1:1000  
 NUMÉRICA ORIGINAL UNE-A1:



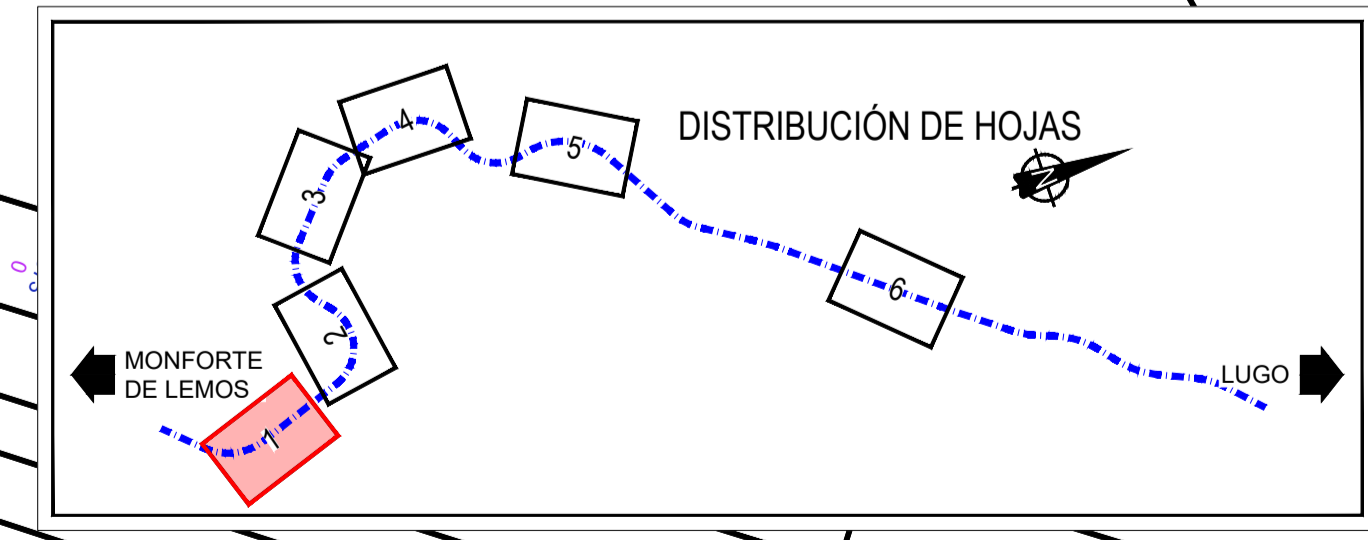
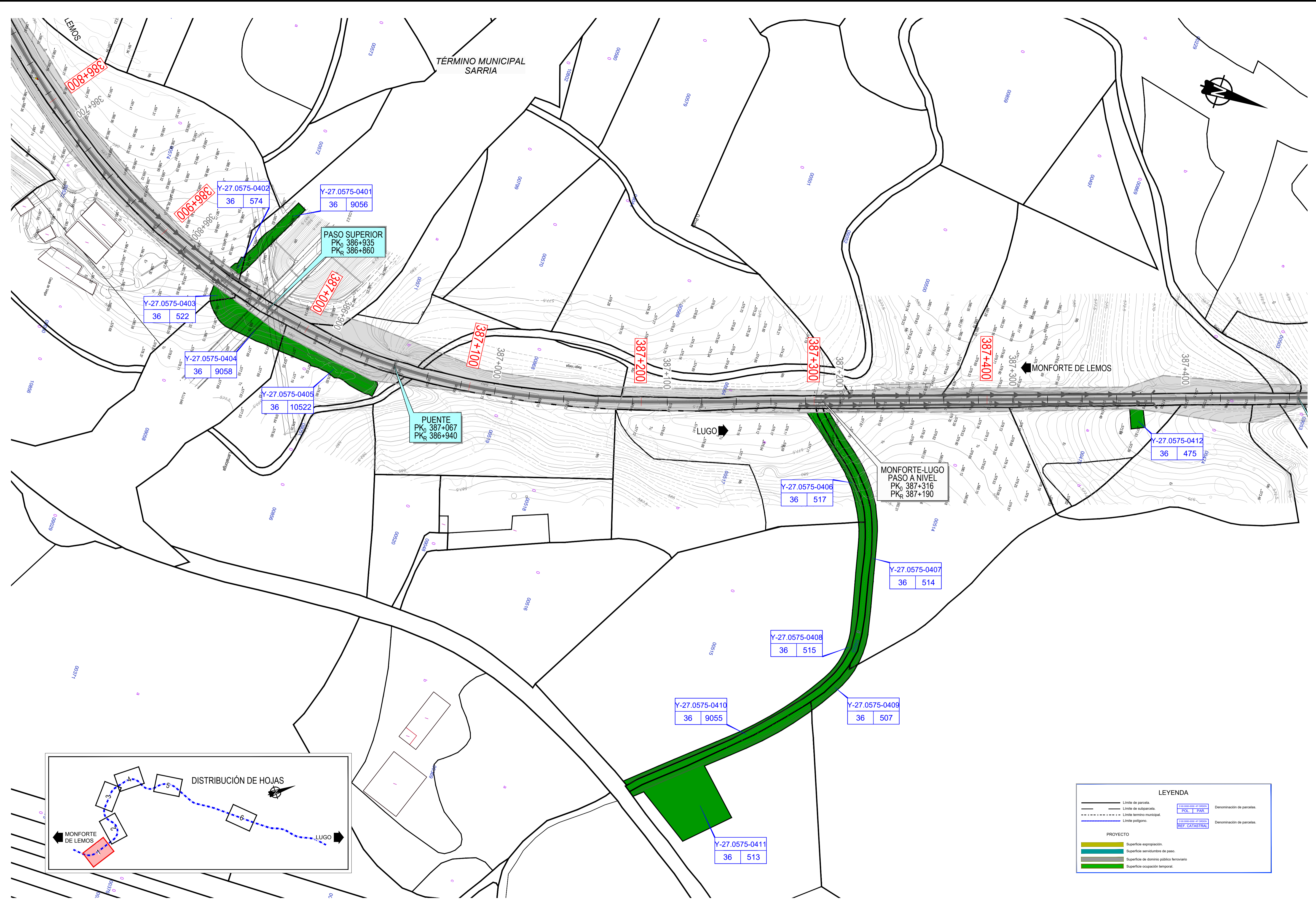
FECHA:  
 ABRIL 2019

TÍTULO DEL PLANO:  
 ANEJO DE EXPROPIACIONES  
 ORTOFOTOPLANOS

Nº DE PLANO:  
 3.3  
 HOJA 6 DE 6

### 3.4. PLANOS DE EXPROPIACIONES

Escala 1:1.000 Original A1, según se define en el apartado 1.8 de la presente Memoria.



**LEYENDA**

—	Limite de parcela.	—	Denominación de parcelas.
---	Limite de subparcela.	PC	PC
- - - -	Limite de subparcela municipal.	REF	REF
---	Limite de parcela.		Denominación de parcelas.
<b>PROYECTO</b>			
	Superficie expropiación.		
	Superficie servidumbre de paso.		
	Superficie de dominio público ferroviario.		
	Superficie ocupación temporal.		

C:\Users\pjm\workspace\Cad\Cad\adif\ADIF\_Exp\01TRAMO SARRIA PUNTA EXPRO.4.dwg




TÍTULO:  
 PROYECTO DE TRATAMIENTO DE ELEMENTOS DE LA INFRAESTRUCTURA  
 (PUENTES TÚNELES Y EXPLANACIONES) ENTRE LOS PP. KK. 386+474 Y  
 396+299 DEL TRAMO MONFORTE-LUGO DE LA LÍNEA 800

AUTOR:  
**ineco**

AUTOR DEL PROYECTO:  
 LEENDERT DE HAAN

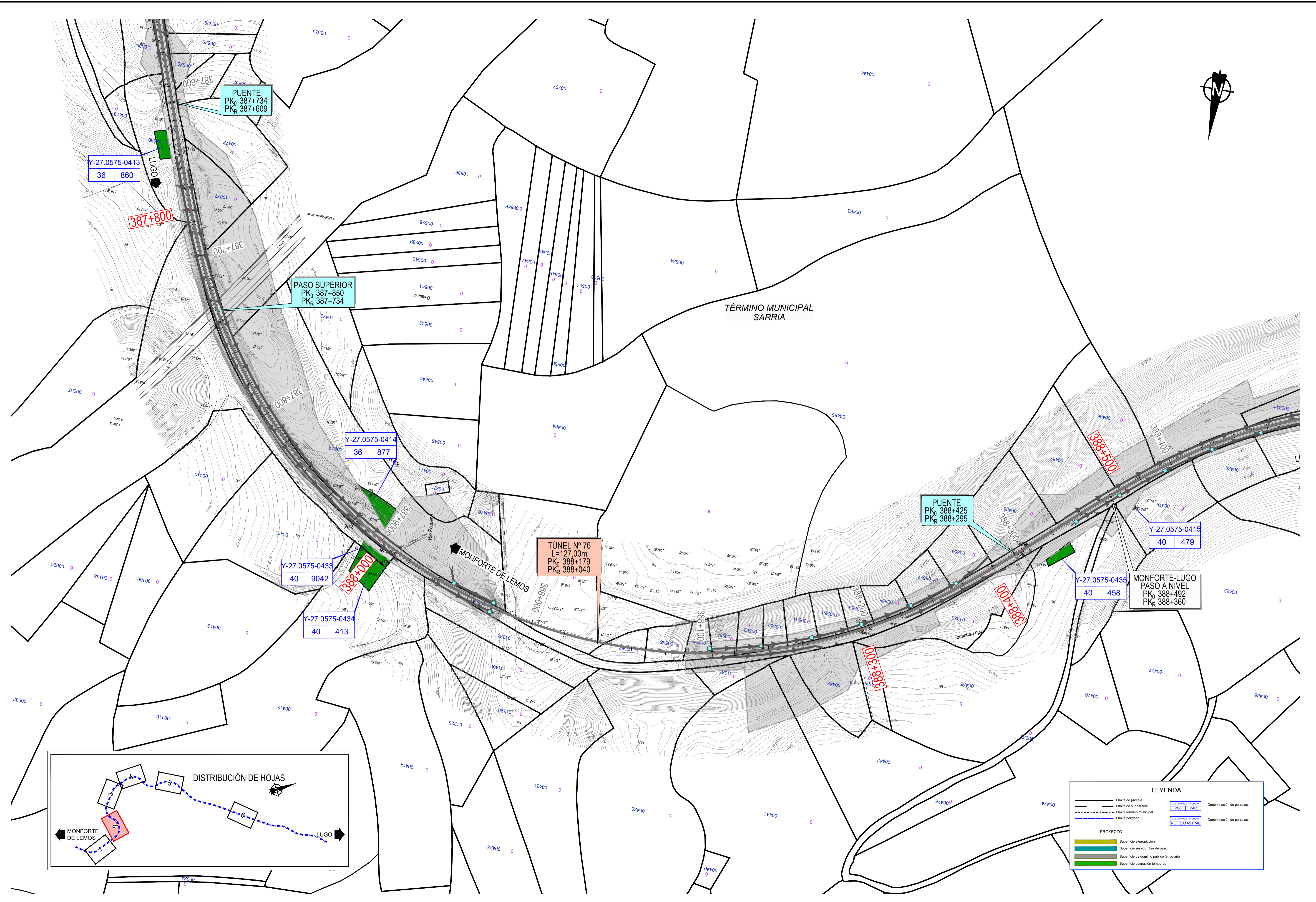

ESCALA:  
 1:1000  
 NUMÉRICA ORIGINAL UNE-A1: GRÁFICA:



FECHA:  
 ABRIL 2019

TÍTULO DEL PLANO:  
 ANEJO DE EXPROPIACIONES  
 PLANOS DE EXPROPIACIONES

Nº DE PLANO:  
 3.4  
 HOJA 1 DE 6



LEYENDA	
	Limite de parcela.
	Limite de subparcela.
	Limite termino municipal.
	Limite poligono.
	Denominación de parcelas.
	Denominación de parcelas.
PROYECTO	
	Superficie expropiación.
	Superficie servidumbre de paso.
	Superficie de dominio público ferroviario.
	Superficie ocupación temporal.

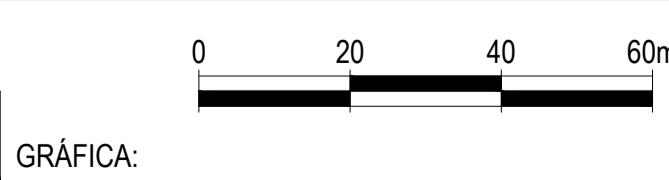


TÍTULO: PROYECTO DE TRATAMIENTO DE ELEMENTOS DE LA INFRAESTRUCTURA (PUENTES TÚNELES Y EXPLANACIONES) ENTRE LOS PP. KK. 386+474 Y 396+299 DEL TRAMO MONFORTE-LUGO DE LA LÍNEA 800



AUTOR DEL PROYECTO: LEENDERT DE HAAN

ESCALA: 1:1000  
 NUMÉRICA ORIGINAL UNE-A1:



FECHA: ABRIL 2019

TÍTULO DEL PLANO: ANEJO DE EXPROPIACIONES PLANOS DE EXPROPIACIONES

Nº DE PLANO: 3.4  
 HOJA 2 DE 6



LEYENDA	
	Limite de parcela.
	Limite de subparcela.
	Limite termino municipal.
	Limite poligono.
<b>PROYECTO</b>	
	Superficie expropiación.
	Superficie servidumbre de paso.
	Superficie de dominio público ferroviario.
	Superficie ocupación temporal.

C:\usuarios\mactec\desarrollo\RDIA Expropiaciones\_VZE-01TR AMOSOLA PUNTA EXPRO.dwg

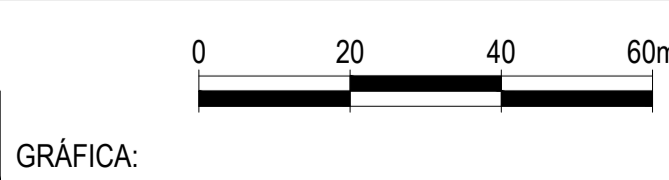


TÍTULO:  
 PROYECTO DE TRATAMIENTO DE ELEMENTOS DE LA INFRAESTRUCTURA  
 (PUENTES TÚNELES Y EXPLANACIONES) ENTRE LOS PP. KK. 386+474 Y  
 396+299 DEL TRAMO MONFORTE-LUGO DE LA LÍNEA 800

AUTOR:

AUTOR DEL PROYECTO:  
  
 LEENDERT DE HAAN

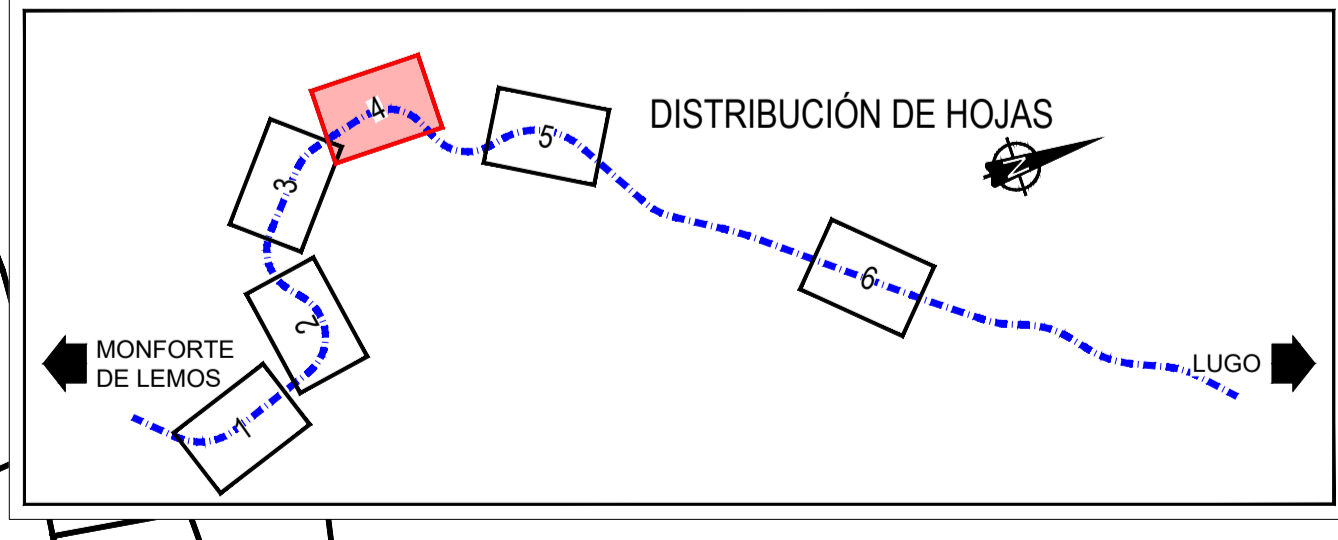
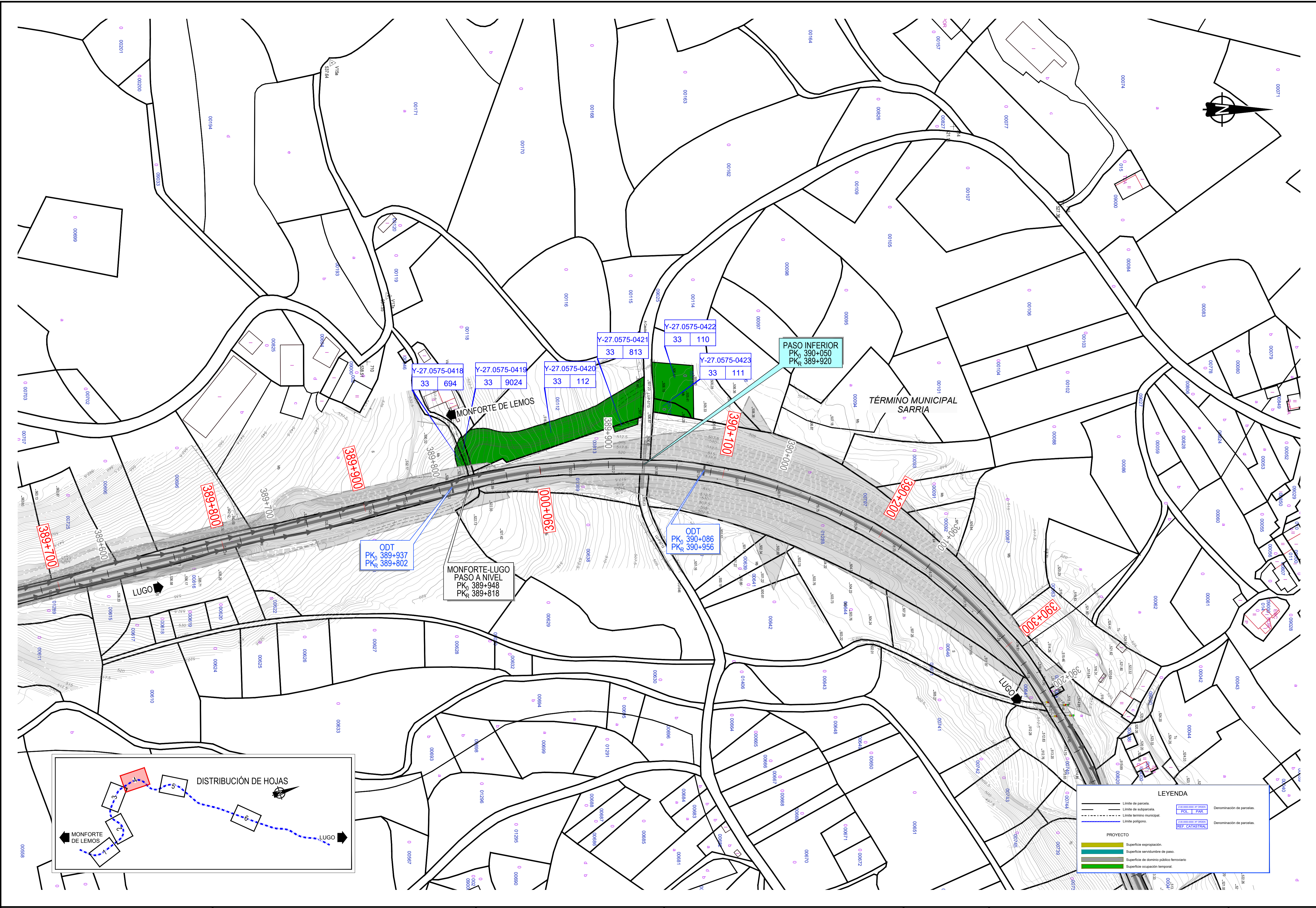
ESCALA:  
 1:1000  
 NUMÉRICA ORIGINAL UNE-A1:



FECHA:  
 ABRIL 2019

TÍTULO DEL PLANO:  
 ANEJO DE EXPROPIACIONES  
 PLANOS DE EXPROPIACIONES

Nº DE PLANO:  
 3.4  
 HOJA 3 DE 6



**LEYENDA**

	Limite de parcela.		Denominación de parcelas.
	Limite de subparcela.		Denominación de parcelas.
	Limite de termino municipal.		Denominación de parcelas.
	Limite poligono.		

**PROYECTO**

	Superficie expropiación.
	Superficie servidumbre de paso.
	Superficie de dominio publico ferroviario.
	Superficie ocupación temporal.

C:\usuarios\mactec\Desarrollo\RDIA Expropiaciones\_VZE-01TR ANEXO3.4 PLANTA EXPRO.dwg



**TÍTULO:** PROYECTO DE TRATAMIENTO DE ELEMENTOS DE LA INFRAESTRUCTURA (PUENTES TÚNELES Y EXPLANACIONES) ENTRE LOS PP. KK. 386+474 Y 396+299 DEL TRAMO MONFORTE-LUGO DE LA LÍNEA 800

**AUTOR:**

**AUTOR DEL PROYECTO:** LEENDERT DE HAAN

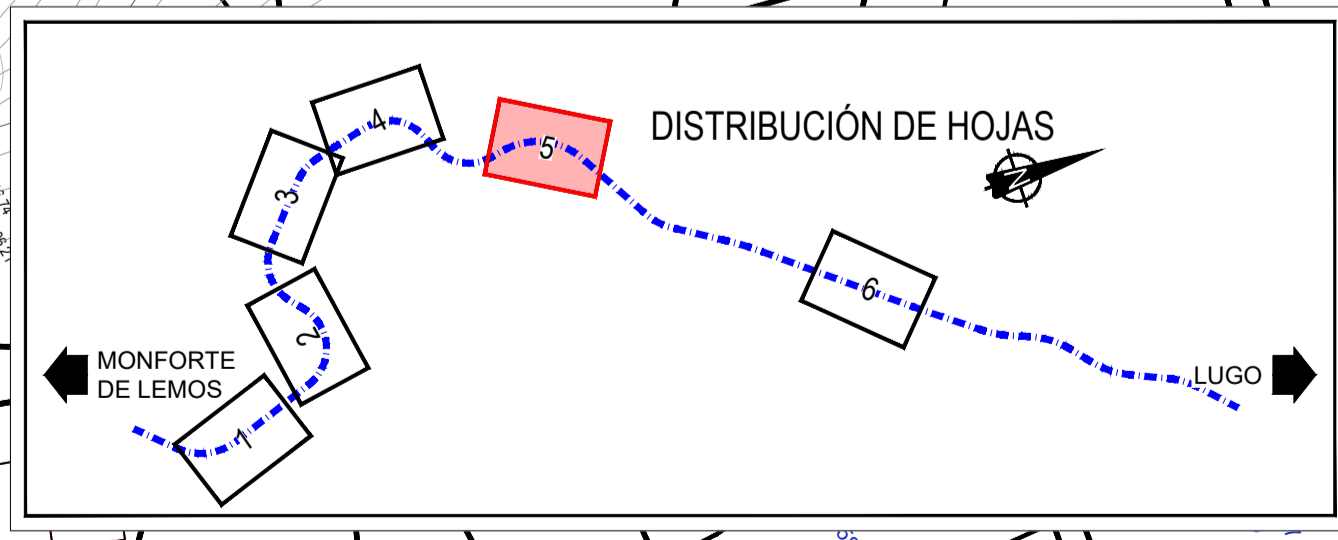
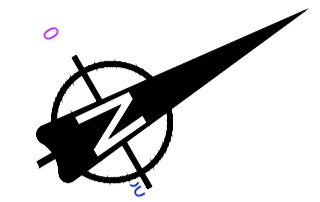
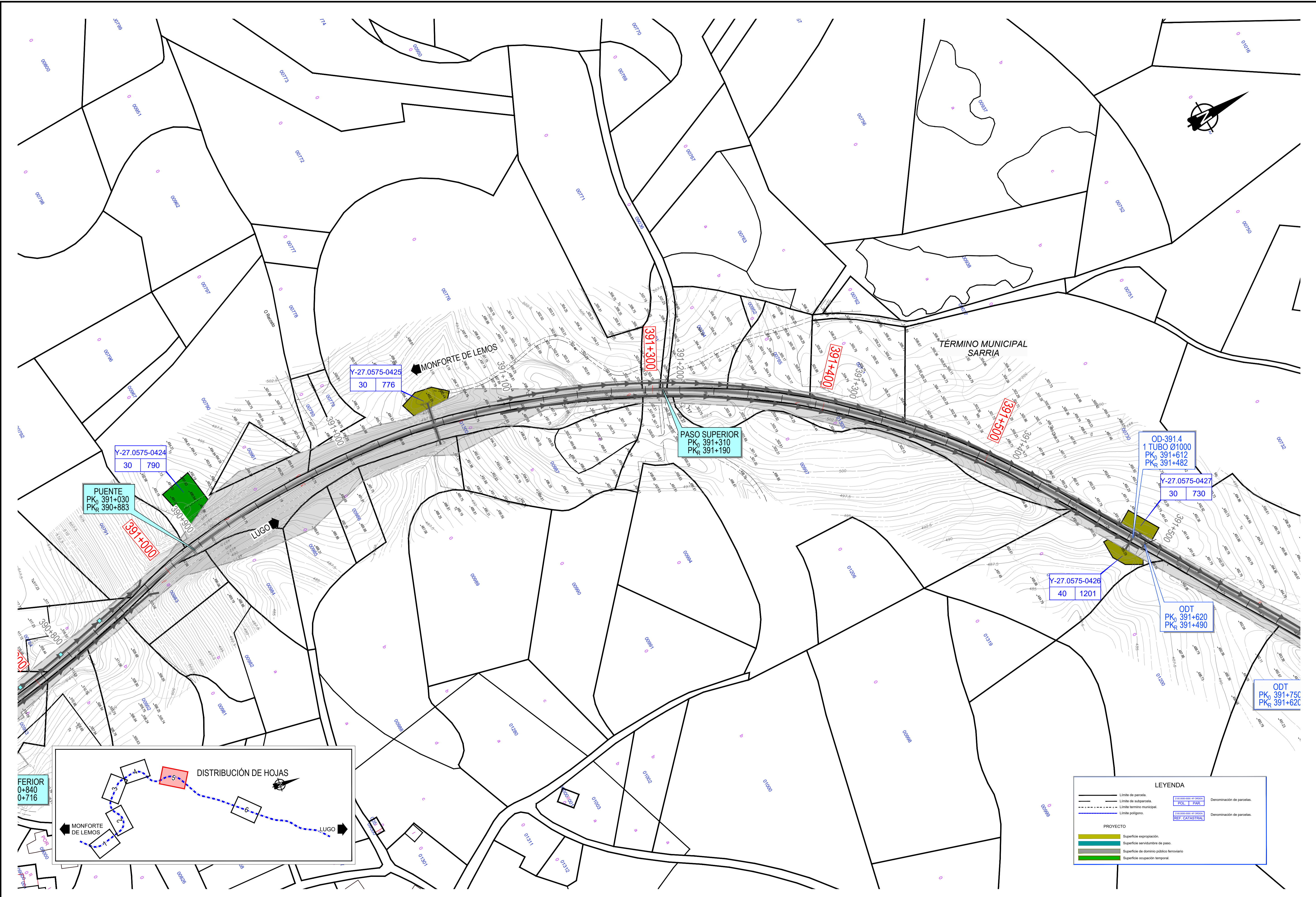
**ESCALA:** 1:1000  
**NUMÉRICA ORIGINAL UNE-A1:** GRÁFICA:

**FECHA:** ABRIL 2019

**TÍTULO DEL PLANO:** ANEJO DE EXPROPIACIONES PLANOS DE EXPROPIACIONES

**Nº DE PLANO:** 3.4  
**HOJA** 4 DE 6





LEYENDA	
	Limite de parcela.
	Limite de subparcela.
	Limite termino municipal.
	Limite poligono.
	Superficie expropiación.
	Superficie servidumbre de paso.
	Superficie de dominio público ferroviario.
	Superficie ocupación temporal.
	Denominación de parcelas.
	Denominación de parcelas.
	Denominación de parcelas.

C:\usuarios\caract\caract\p\ADIF\Expropiaciones\_VZE-01\FUENFONSO\4\_PUNTA\_EXPRO.dwg

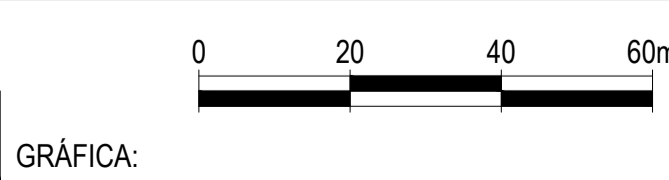


TÍTULO:  
 PROYECTO DE TRATAMIENTO DE ELEMENTOS DE LA INFRAESTRUCTURA  
 (PUENTES TÚNELES Y EXPLANACIONES) ENTRE LOS PP. KK. 386+474 Y  
 396+299 DEL TRAMO MONFORTE-LUGO DE LA LÍNEA 800

AUTOR:

AUTOR DEL PROYECTO:  
  
 LEENDERT DE HAAN

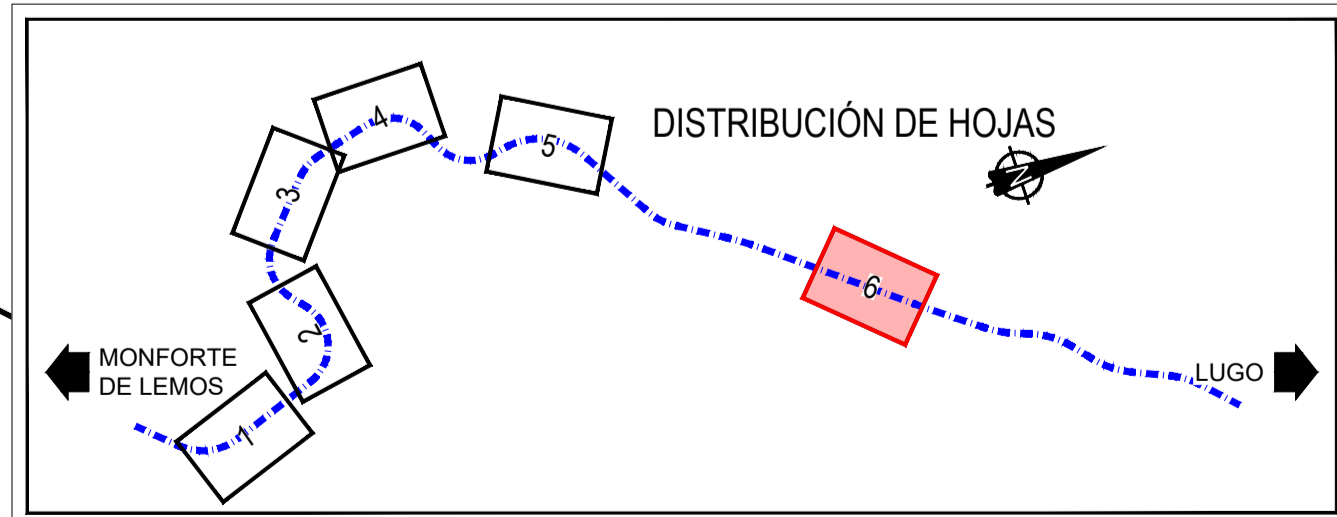
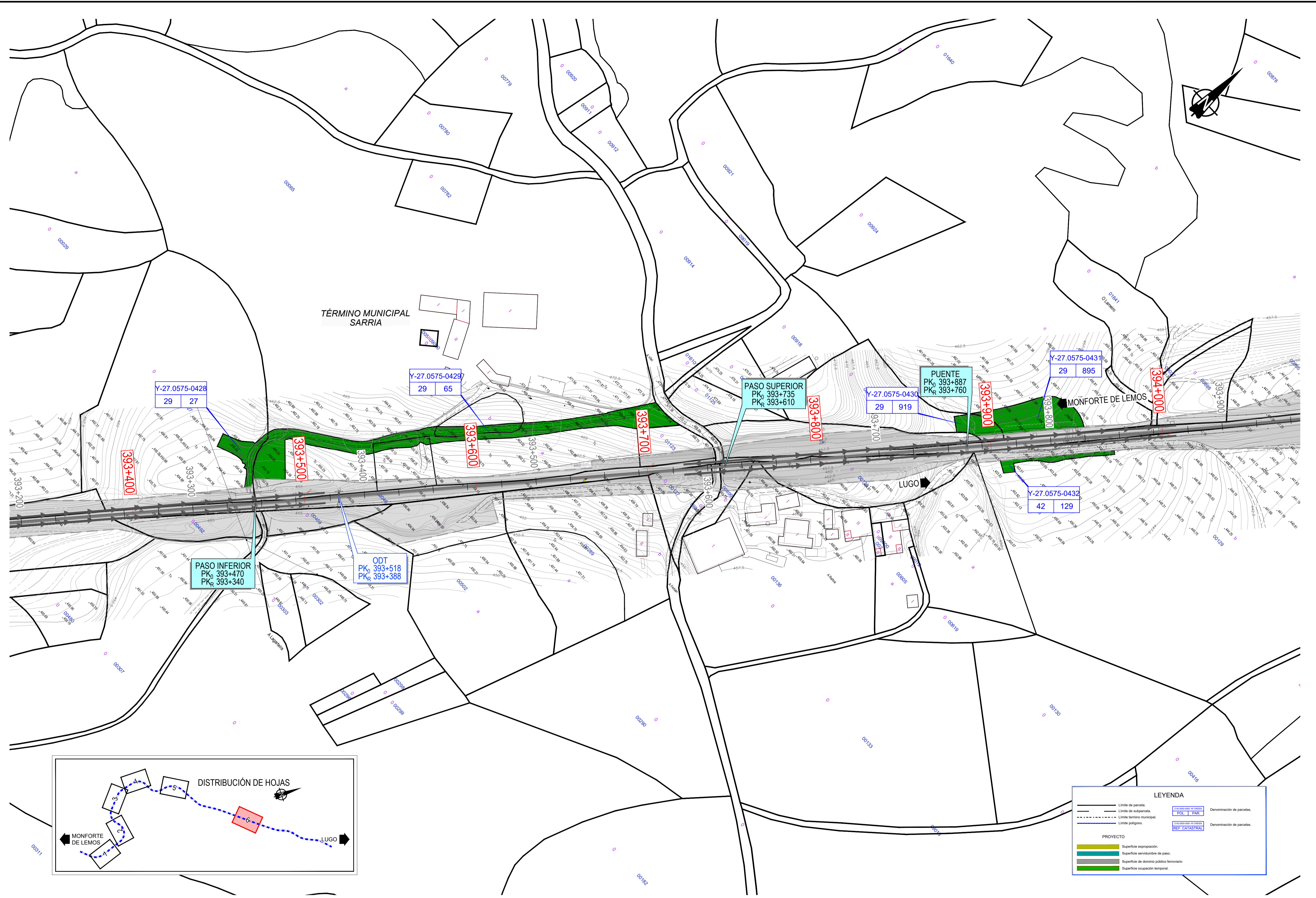
ESCALA:  
 1:1000  
 NUMÉRICA ORIGINAL UNE-A1:



FECHA:  
 ABRIL  
 2019

TÍTULO DEL PLANO:  
 ANEJO DE EXPROPIACIONES  
 PLANOS DE EXPROPIACIONES

Nº DE PLANO:  
 3.4  
 HOJA 5 DE 6



LEYENDA	
	Limite de parcela
	Limite de subparcela
	Limite termino municipal
	Limite poligono
	Denominación de parcelas
	Denominación de parcelas REF. CATASTRAL
PROYECTO	
	Superficie expropiación
	Superficie servidumbre de paso
	Superficie de dominio público ferroviario
	Superficie ocupación temporal

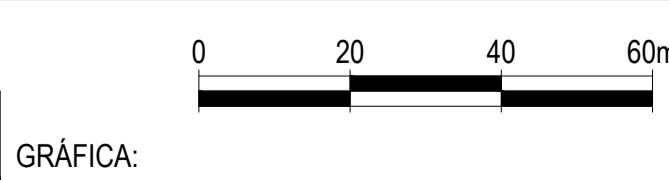


TÍTULO:  
 PROYECTO DE TRATAMIENTO DE ELEMENTOS DE LA INFRAESTRUCTURA  
 (PUENTES TÚNELES Y EXPLANACIONES) ENTRE LOS PP. KK. 386+474 Y  
 396+299 DEL TRAMO MONFORTE-LUGO DE LA LÍNEA 800

AUTOR:  
 ineco

AUTOR DEL PROYECTO:  
  
 LEENDERT DE HAAN

ESCALA:  
 1:1000  
 NUMÉRICA ORIGINAL UNE-A1:



FECHA:  
 ABRIL 2019

TÍTULO DEL PLANO:  
 ANEJO DE EXPROPIACIONES  
 PLANOS DE EXPROPIACIONES

Nº DE PLANO:  
 3.4  
 HOJA 6 DE 6